

**ПРАВИЛА ЗЕМЛЕПОЛЬЗОВАНИЯ И ЗАСТРОЙКИ
МУНИЦИПАЛЬНОГО ОБРАЗОВАНИЯ
«МАЙСКОГОРСКОЕ СЕЛЬСКОЕ ПОСЕЛЕНИЕ»
НИЖНЕКАМСКОГО МУНИЦИПАЛЬНОГО РАЙОНА
РЕСПУБЛИКИ ТАТАРСТАН**

**Приложение.
Сведения о границах территориальных зон**

ОБЩИЕ ПОЛОЖЕНИЯ

Настоящее приложение разработано в соответствии с требованиями п. 6.1 ст. 30 Градостроительного кодекса Российской Федерации и является обязательной частью Правил землепользования и застройки муниципального образования «Майскогорское сельское поселение» Нижнекамского муниципального района Республики Татарстан.

Графическое и текстовое описание местоположения границ территориальных зон подготовлены в соответствии с Приказом Министерства экономического развития Российской Федерации № 650 от 23.11.2018 г. «Об установлении формы графического описания местоположения границ населенных пунктов, территориальных зон, особо охраняемых природных территорий, зон с особыми условиями использования территории, формы текстового описания местоположения границ населенных пунктов, территориальных зон, требований к точности определения координат характерных точек границ населенных пунктов, территориальных зон, особо охраняемых природных территорий, зон с особыми условиями использования территории, формату электронного документа, содержащего сведения о границах населенных пунктов, территориальных зон, особо охраняемых природных территорий, зон с особыми условиями использования территории, и о признании утратившими силу Приказов Минэкономразвития России от 23 марта 2016 г. N 163 и от 4 мая 2018 г. N 236».

ОПИСАНИЕ МЕСТОПОЛОЖЕНИЯ ГРАНИЦ

Территориальная зона «Зона застройки индивидуальными жилыми домами» Майскогорского сельского поселения
Нижнекамского муниципального района Республики Татарстан
(наименование объекта, местоположение границ которого описано (далее - объект))

Раздел 1

Сведения об объекте		
№ п/п	Характеристики объекта	Описание характеристик
1	2	3
1	Местоположение объекта	Республика Татарстан, Нижнекамский муниципальный район, Майскогорское сельское поселение
2	Площадь объекта +/- величина погрешности определения площади (Р+/- Дельта Р)	4841867 кв.м ± 457 кв.м
3	Иные характеристики объекта	—

Раздел 2

Сведения о местоположении границ объекта					
1. Система координат <u>МСК-16</u>					
2. Сведения о характерных точках границ объекта					
Обозначение характерных точек границ	Координаты, м		Метод определения координат характерной точки	Средняя квадратическая погрешность положения характерной точки (M_t), м	Описание обозначения точки на местности (при наличии)
	X	Y			
1	2	3	4	5	6
Зона I(1)	–	–	–	–	–
1	431308.87	2272076.60	Аналитический метод	0.10	–
2	431275.87	2272114.20	Аналитический метод	0.10	–
3	431219.44	2272178.51	Аналитический метод	0.10	–
4	431202.96	2272197.29	Аналитический метод	0.10	–
5	431186.43	2272216.13	Аналитический метод	0.10	–
6	431166.66	2272238.66	Аналитический метод	0.10	–
7	431146.89	2272261.19	Аналитический метод	0.10	–
8	431116.09	2272296.29	Аналитический метод	0.10	–
9	431095.72	2272242.50	Аналитический метод	0.10	–
10	431085.72	2272253.25	Аналитический метод	0.10	–
11	431079.48	2272264.97	Аналитический метод	0.10	–
12	431076.25	2272272.21	Аналитический метод	0.10	–
13	431069.78	2272285.50	Аналитический метод	0.10	–
14	431067.86	2272298.07	Аналитический метод	0.10	–
15	431068.32	2272300.70	Аналитический метод	0.10	–
16	431069.03	2272304.84	Аналитический метод	0.10	–
17	431069.78	2272309.25	Аналитический метод	0.10	–
18	431073.62	2272320.75	Аналитический метод	0.10	–
19	431081.69	2272335.50	Аналитический метод	0.10	–
20	431045.79	2272374.11	Аналитический метод	0.10	–
21	431045.79	2272374.12	Аналитический метод	0.10	–
22	431060.40	2272385.24	Аналитический метод	0.10	–
23	431109.80	2272422.17	Аналитический метод	0.10	–
24	431139.98	2272453.31	Аналитический метод	0.10	–
25	431169.28	2272483.57	Аналитический метод	0.10	–
26	431190.09	2272506.79	Аналитический метод	0.10	–
27	431207.21	2272518.54	Аналитический метод	0.10	–
28	431259.78	2272546.03	Аналитический метод	0.10	–
29	431321.14	2272573.19	Аналитический метод	0.10	–
30	431241.90	2272724.51	Аналитический метод	0.10	–
31	431466.41	2272858.17	Аналитический метод	0.10	–
32	431210.61	2273787.64	Аналитический метод	0.10	–
33	430874.35	2273738.93	Аналитический метод	0.10	–
34	430495.26	2273679.56	Аналитический метод	0.10	–
35	430171.94	2273627.40	Аналитический метод	0.10	–
36	429968.15	2273597.84	Аналитический метод	0.10	–
37	429777.47	2273570.18	Аналитический метод	0.10	–
38	429460.57	2273527.48	Аналитический метод	0.10	–
39	429519.36	2273494.50	Аналитический метод	0.10	–
40	429561.22	2273468.52	Аналитический метод	0.10	–
41	429591.55	2273449.74	Аналитический метод	0.10	–
42	429625.39	2273426.05	Аналитический метод	0.10	–
43	429655.77	2273396.16	Аналитический метод	0.10	–
44	429693.26	2273362.51	Аналитический метод	0.10	–
45	429717.85	2273338.41	Аналитический метод	0.10	–
46	429737.15	2273317.66	Аналитический метод	0.10	–
47	429763.16	2273286.35	Аналитический метод	0.10	–
48	429784.84	2273259.37	Аналитический метод	0.10	–
49	429812.26	2273220.40	Аналитический метод	0.10	–

50	429842.09	2273180.96	Аналитический метод	0.10	–
51	429863.74	2273148.23	Аналитический метод	0.10	–
52	429888.24	2273113.17	Аналитический метод	0.10	–
53	429908.38	2273085.36	Аналитический метод	0.10	–
54	429937.68	2273050.30	Аналитический метод	0.10	–
55	429964.04	2273017.22	Аналитический метод	0.10	–
56	429993.76	2272989.90	Аналитический метод	0.10	–
57	430008.82	2272974.84	Аналитический метод	0.10	–
58	430024.23	2272952.77	Аналитический метод	0.10	–
59	430020.13	2272951.67	Аналитический метод	0.10	–
60	429953.19	2272933.65	Аналитический метод	0.10	–
61	430115.09	2272533.05	Аналитический метод	0.10	–
62	430127.91	2272501.15	Аналитический метод	0.10	–
63	430143.67	2272490.78	Аналитический метод	0.10	–
64	430374.92	2272218.10	Аналитический метод	0.10	–
65	430379.48	2272220.38	Аналитический метод	0.10	–
66	430479.49	2272268.47	Аналитический метод	0.10	–
67	430520.26	2272288.93	Аналитический метод	0.10	–
68	430539.78	2272296.60	Аналитический метод	0.10	–
69	430551.43	2272274.91	Аналитический метод	0.10	–
70	430554.13	2272272.93	Аналитический метод	0.10	–
71	430552.16	2272270.23	Аналитический метод	0.10	–
72	430551.84	2272268.92	Аналитический метод	0.10	–
73	430536.23	2272260.86	Аналитический метод	0.10	–
74	430540.97	2272251.44	Аналитический метод	0.10	–
75	430547.53	2272238.39	Аналитический метод	0.10	–
76	430551.31	2272230.86	Аналитический метод	0.10	–
77	430556.15	2272224.22	Аналитический метод	0.10	–
78	430556.51	2272224.46	Аналитический метод	0.10	–
79	430557.38	2272223.19	Аналитический метод	0.10	–
80	430570.65	2272220.41	Аналитический метод	0.10	–
81	430569.90	2272217.47	Аналитический метод	0.10	–
82	430557.11	2272220.63	Аналитический метод	0.10	–
83	430554.28	2272206.63	Аналитический метод	0.10	–
84	430565.66	2272193.88	Аналитический метод	0.10	–
85	430567.40	2272191.94	Аналитический метод	0.10	–
86	430354.12	2271967.49	Аналитический метод	0.10	–
87	430335.51	2271943.80	Аналитический метод	0.10	–
88	430318.88	2271922.63	Аналитический метод	0.10	–
89	430316.41	2271919.49	Аналитический метод	0.10	–
90	430298.70	2271896.95	Аналитический метод	0.10	–
91	430280.07	2271873.24	Аналитический метод	0.10	–
92	430261.60	2271849.73	Аналитический метод	0.10	–
93	430240.79	2271823.24	Аналитический метод	0.10	–
94	430240.00	2271822.24	Аналитический метод	0.10	–
95	430301.32	2271788.82	Аналитический метод	0.10	–
96	430471.37	2271697.08	Аналитический метод	0.10	–
97	430474.74	2271694.76	Аналитический метод	0.10	–
98	430536.82	2271639.90	Аналитический метод	0.10	–
99	430629.58	2271557.93	Аналитический метод	0.10	–
100	430643.34	2271551.60	Аналитический метод	0.10	–
101	430694.66	2271527.98	Аналитический метод	0.10	–
102	430708.37	2271540.23	Аналитический метод	0.10	–
103	430730.75	2271560.22	Аналитический метод	0.10	–
104	430753.12	2271580.20	Аналитический метод	0.10	–
105	430775.50	2271600.19	Аналитический метод	0.10	–
106	430797.87	2271620.17	Аналитический метод	0.10	–
107	430820.24	2271640.16	Аналитический метод	0.10	–
108	430842.62	2271660.14	Аналитический метод	0.10	–
109	430864.99	2271680.13	Аналитический метод	0.10	–
110	430887.36	2271700.11	Аналитический метод	0.10	–
111	430909.74	2271720.10	Аналитический метод	0.10	–
112	430932.11	2271740.08	Аналитический метод	0.10	–
113	430954.49	2271760.07	Аналитический метод	0.10	–
114	430976.86	2271780.05	Аналитический метод	0.10	–
115	430999.23	2271800.04	Аналитический метод	0.10	–
116	431021.55	2271819.97	Аналитический метод	0.10	–

117	431040.36	2271836.77	Аналитический метод	0.10	–
118	431062.73	2271856.75	Аналитический метод	0.10	–
119	431085.11	2271876.74	Аналитический метод	0.10	–
120	431107.48	2271896.72	Аналитический метод	0.10	–
121	431129.86	2271916.71	Аналитический метод	0.10	–
122	431152.24	2271936.70	Аналитический метод	0.10	–
123	431174.61	2271956.68	Аналитический метод	0.10	–
124	431196.99	2271976.67	Аналитический метод	0.10	–
125	431219.37	2271996.66	Аналитический метод	0.10	–
126	431241.74	2272016.64	Аналитический метод	0.10	–
127	431264.12	2272036.63	Аналитический метод	0.10	–
128	431286.50	2272056.62	Аналитический метод	0.10	–
1	431308.87	2272076.60	Аналитический метод	0.10	–
–	–	–	–	–	–
129	430992.52	2271891.71	Аналитический метод	0.10	–
130	430964.88	2271860.36	Аналитический метод	0.10	–
131	430922.18	2271891.75	Аналитический метод	0.10	–
132	430915.08	2271897.00	Аналитический метод	0.10	–
133	430939.74	2271922.75	Аналитический метод	0.10	–
134	430944.47	2271927.53	Аналитический метод	0.10	–
129	430992.52	2271891.71	Аналитический метод	0.10	–
–	–	–	–	–	–
135	431062.03	2272185.88	Аналитический метод	0.10	–
136	431087.90	2272205.96	Аналитический метод	0.10	–
137	431076.26	2272217.40	Аналитический метод	0.10	–
138	431071.31	2272212.54	Аналитический метод	0.10	–
139	431058.70	2272200.19	Аналитический метод	0.10	–
140	431054.18	2272196.83	Аналитический метод	0.10	–
135	431062.03	2272185.88	Аналитический метод	0.10	–
–	–	–	–	–	–
141	430639.68	2272219.13	Аналитический метод	0.10	–
142	430633.43	2272225.59	Аналитический метод	0.10	–
143	430644.23	2272236.05	Аналитический метод	0.10	–
144	430650.48	2272229.59	Аналитический метод	0.10	–
141	430639.68	2272219.13	Аналитический метод	0.10	–
–	–	–	–	–	–
145	430726.97	2272059.13	Аналитический метод	0.10	–
146	430633.64	2271991.22	Аналитический метод	0.10	–
147	430605.31	2271974.13	Аналитический метод	0.10	–
148	430597.81	2271970.38	Аналитический метод	0.10	–
149	430589.89	2271969.13	Аналитический метод	0.10	–
150	430582.39	2271969.13	Аналитический метод	0.10	–
151	430577.39	2271969.13	Аналитический метод	0.10	–
152	430573.41	2271969.80	Аналитический метод	0.10	–
153	430568.64	2271975.38	Аналитический метод	0.10	–
154	430568.22	2271980.80	Аналитический метод	0.10	–
155	430569.06	2271985.38	Аналитический метод	0.10	–
156	430571.56	2271991.63	Аналитический метод	0.10	–
157	430593.22	2272017.47	Аналитический метод	0.10	–
158	430653.64	2272082.05	Аналитический метод	0.10	–
159	430671.97	2272102.47	Аналитический метод	0.10	–
160	430679.89	2272102.47	Аналитический метод	0.10	–
161	430692.39	2272097.05	Аналитический метод	0.10	–
162	430704.89	2272090.80	Аналитический метод	0.10	–
163	430717.81	2272082.47	Аналитический метод	0.10	–
164	430731.14	2272070.80	Аналитический метод	0.10	–
165	430731.14	2272064.13	Аналитический метод	0.10	–
145	430726.97	2272059.13	Аналитический метод	0.10	–
–	–	–	–	–	–
166	430963.59	2272300.77	Аналитический метод	0.10	–
167	430969.81	2272301.80	Аналитический метод	0.10	–
168	430980.18	2272298.69	Аналитический метод	0.10	–
169	430990.03	2272286.77	Аналитический метод	0.10	–
170	430990.29	2272279.25	Аналитический метод	0.10	–
171	430986.14	2272268.37	Аналитический метод	0.10	–
172	430918.75	2272221.71	Аналитический метод	0.10	–
173	430907.09	2272221.71	Аналитический метод	0.10	–

174	430897.24	2272236.74	Аналитический метод	0.10	—
175	430899.31	2272248.41	Аналитический метод	0.10	—
166	430963.59	2272300.77	Аналитический метод	0.10	—
—	—	—	—	—	—
176	430859.91	2272162.87	Аналитический метод	0.10	—
177	430776.45	2272101.70	Аналитический метод	0.10	—
178	430766.60	2272103.00	Аналитический метод	0.10	—
179	430750.27	2272112.33	Аналитический метод	0.10	—
180	430742.23	2272122.18	Аналитический метод	0.10	—
181	430741.45	2272134.62	Аналитический метод	0.10	—
182	430746.64	2272143.43	Аналитический метод	0.10	—
183	430812.48	2272185.42	Аналитический метод	0.10	—
184	430820.51	2272186.20	Аналитический метод	0.10	—
185	430858.87	2272168.57	Аналитический метод	0.10	—
176	430859.91	2272162.87	Аналитический метод	0.10	—
—	—	—	—	—	—
186	431261.52	2273199.94	Аналитический метод	0.10	—
187	431264.02	2273198.13	Аналитический метод	0.10	—
188	431262.21	2273195.63	Аналитический метод	0.10	—
189	431259.71	2273197.44	Аналитический метод	0.10	—
186	431261.52	2273199.94	Аналитический метод	0.10	—
—	—	—	—	—	—
190	431077.27	2272945.50	Аналитический метод	0.10	—
191	431079.77	2272943.69	Аналитический метод	0.10	—
192	431077.97	2272941.19	Аналитический метод	0.10	—
193	431075.47	2272943.00	Аналитический метод	0.10	—
190	431077.27	2272945.50	Аналитический метод	0.10	—
—	—	—	—	—	—
194	430942.04	2272758.46	Аналитический метод	0.10	—
195	430944.54	2272756.65	Аналитический метод	0.10	—
196	430942.73	2272754.15	Аналитический метод	0.10	—
197	430940.23	2272755.96	Аналитический метод	0.10	—
194	430942.04	2272758.46	Аналитический метод	0.10	—
—	—	—	—	—	—
198	430801.03	2272563.78	Аналитический метод	0.10	—
199	430803.53	2272561.98	Аналитический метод	0.10	—
200	430801.72	2272559.48	Аналитический метод	0.10	—
201	430799.22	2272561.28	Аналитический метод	0.10	—
198	430801.03	2272563.78	Аналитический метод	0.10	—
—	—	—	—	—	—
202	430665.84	2272377.02	Аналитический метод	0.10	—
203	430668.34	2272375.22	Аналитический метод	0.10	—
204	430666.53	2272372.71	Аналитический метод	0.10	—
205	430664.03	2272374.52	Аналитический метод	0.10	—
202	430665.84	2272377.02	Аналитический метод	0.10	—
—	—	—	—	—	—
206	431313.67	2273327.42	Аналитический метод	0.10	—
207	431316.39	2273325.46	Аналитический метод	0.10	—
208	431314.43	2273322.74	Аналитический метод	0.10	—
209	431311.71	2273324.70	Аналитический метод	0.10	—
206	431313.67	2273327.42	Аналитический метод	0.10	—
—	—	—	—	—	—
210	431229.73	2273210.96	Аналитический метод	0.10	—
211	431232.44	2273208.99	Аналитический метод	0.10	—
212	431230.47	2273206.28	Аналитический метод	0.10	—
213	431227.76	2273208.25	Аналитический метод	0.10	—
210	431229.73	2273210.96	Аналитический метод	0.10	—
—	—	—	—	—	—
214	431144.33	2273093.43	Аналитический метод	0.10	—
215	431147.04	2273091.46	Аналитический метод	0.10	—
216	431145.08	2273088.75	Аналитический метод	0.10	—
217	431142.37	2273090.72	Аналитический метод	0.10	—
214	431144.33	2273093.43	Аналитический метод	0.10	—
—	—	—	—	—	—
218	431059.19	2272976.19	Аналитический метод	0.10	—
219	431061.91	2272974.23	Аналитический метод	0.10	—
220	431059.95	2272971.51	Аналитический метод	0.10	—

221	431057.23	2272973.47	Аналитический метод	0.10	—
218	431059.19	2272976.19	Аналитический метод	0.10	—
—	—	—	—	—	—
222	430971.84	2272854.98	Аналитический метод	0.10	—
223	430974.54	2272853.00	Аналитический метод	0.10	—
224	430972.57	2272850.30	Аналитический метод	0.10	—
225	430969.86	2272852.27	Аналитический метод	0.10	—
222	430971.84	2272854.98	Аналитический метод	0.10	—
—	—	—	—	—	—
226	430884.33	2272735.13	Аналитический метод	0.10	—
227	430887.04	2272733.17	Аналитический метод	0.10	—
228	430885.08	2272730.45	Аналитический метод	0.10	—
229	430882.37	2272732.41	Аналитический метод	0.10	—
226	430884.33	2272735.13	Аналитический метод	0.10	—
—	—	—	—	—	—
230	430796.86	2272613.85	Аналитический метод	0.10	—
231	430799.57	2272611.88	Аналитический метод	0.10	—
232	430797.60	2272609.17	Аналитический метод	0.10	—
233	430794.89	2272611.14	Аналитический метод	0.10	—
230	430796.86	2272613.85	Аналитический метод	0.10	—
—	—	—	—	—	—
234	430720.70	2272509.07	Аналитический метод	0.10	—
235	430723.43	2272507.12	Аналитический метод	0.10	—
236	430721.47	2272504.40	Аналитический метод	0.10	—
237	430718.75	2272506.35	Аналитический метод	0.10	—
234	430720.70	2272509.07	Аналитический метод	0.10	—
—	—	—	—	—	—
238	430632.65	2272386.21	Аналитический метод	0.10	—
239	430635.35	2272384.23	Аналитический метод	0.10	—
240	430633.38	2272381.53	Аналитический метод	0.10	—
241	430630.67	2272383.50	Аналитический метод	0.10	—
238	430632.65	2272386.21	Аналитический метод	0.10	—
—	—	—	—	—	—
732	430966.88	2271846.43	Аналитический метод	0.10	—
733	430916.24	2271883.79	Аналитический метод	0.10	—
734	430915.90	2271884.04	Аналитический метод	0.10	—
735	430902.40	2271868.72	Аналитический метод	0.10	—
736	430784.48	2271766.63	Аналитический метод	0.10	—
737	430799.07	2271742.88	Аналитический метод	0.10	—
738	430804.90	2271734.55	Аналитический метод	0.10	—
739	430809.48	2271731.63	Аналитический метод	0.10	—
740	430814.07	2271731.22	Аналитический метод	0.10	—
741	430818.65	2271731.63	Аналитический метод	0.10	—
742	430824.48	2271732.88	Аналитический метод	0.10	—
732	430966.88	2271846.43	Аналитический метод	0.10	—
Зонал(2)	—	—	—	—	—
242	433938.00	2272479.33	Аналитический метод	0.10	—
243	433919.28	2272495.45	Аналитический метод	0.10	—
244	433891.80	2272519.20	Аналитический метод	0.10	—
245	433882.10	2272527.56	Аналитический метод	0.10	—
246	433864.04	2272509.01	Аналитический метод	0.10	—
247	433846.40	2272497.58	Аналитический метод	0.10	—
248	433824.76	2272482.25	Аналитический метод	0.10	—
249	433819.79	2272476.28	Аналитический метод	0.10	—
250	433825.38	2272473.05	Аналитический метод	0.10	—
251	433831.94	2272482.27	Аналитический метод	0.10	—
252	433848.73	2272489.27	Аналитический метод	0.10	—
253	433882.67	2272468.39	Аналитический метод	0.10	—
254	433861.24	2272417.34	Аналитический метод	0.10	—
255	433854.78	2272422.10	Аналитический метод	0.10	—
256	433836.53	2272386.30	Аналитический метод	0.10	—
257	433847.04	2272378.13	Аналитический метод	0.10	—
258	433832.38	2272340.63	Аналитический метод	0.10	—
259	433812.43	2272319.72	Аналитический метод	0.10	—
260	433812.10	2272319.39	Аналитический метод	0.10	—
261	433814.69	2272317.57	Аналитический метод	0.10	—
262	433791.37	2272297.64	Аналитический метод	0.10	—

263	433760.90	2272236.86	Аналитический метод	0.10	–
264	433759.04	2272233.16	Аналитический метод	0.10	–
265	433757.15	2272229.39	Аналитический метод	0.10	–
266	433753.91	2272222.91	Аналитический метод	0.10	–
267	433669.18	2272053.90	Аналитический метод	0.10	–
268	433666.84	2272050.42	Аналитический метод	0.10	–
269	433669.90	2272046.56	Аналитический метод	0.10	–
270	433668.70	2272039.34	Аналитический метод	0.10	–
271	433662.93	2272028.29	Аналитический метод	0.10	–
272	433629.96	2271983.56	Аналитический метод	0.10	–
273	433630.45	2271974.99	Аналитический метод	0.10	–
274	433635.05	2271971.80	Аналитический метод	0.10	–
275	433631.06	2271964.37	Аналитический метод	0.10	–
276	433634.03	2271912.45	Аналитический метод	0.10	–
277	433581.35	2271852.85	Аналитический метод	0.10	–
278	433555.61	2271823.74	Аналитический метод	0.10	–
279	433534.32	2271784.06	Аналитический метод	0.10	–
280	433526.42	2271790.71	Аналитический метод	0.10	–
281	433515.71	2271778.60	Аналитический метод	0.10	–
282	433449.14	2271838.15	Аналитический метод	0.10	–
283	433440.59	2271853.54	Аналитический метод	0.10	–
284	433435.68	2271850.19	Аналитический метод	0.10	–
285	433376.77	2271810.01	Аналитический метод	0.10	–
286	433021.52	2271567.71	Аналитический метод	0.10	–
287	432547.96	2270963.11	Аналитический метод	0.10	–
288	432542.75	2270963.51	Аналитический метод	0.10	–
289	432537.14	2270965.63	Аналитический метод	0.10	–
290	432501.82	2271001.75	Аналитический метод	0.10	–
291	432499.31	2271007.11	Аналитический метод	0.10	–
292	432484.41	2271027.23	Аналитический метод	0.10	–
293	432465.88	2271055.02	Аналитический метод	0.10	–
294	432452.17	2271072.81	Аналитический метод	0.10	–
295	432436.97	2271095.05	Аналитический метод	0.10	–
296	432385.40	2271159.23	Аналитический метод	0.10	–
297	432378.36	2271167.01	Аналитический метод	0.10	–
298	432350.28	2271201.75	Аналитический метод	0.10	–
299	432330.29	2271228.77	Аналитический метод	0.10	–
300	432302.54	2271264.28	Аналитический метод	0.10	–
301	432270.78	2271312.30	Аналитический метод	0.10	–
302	432260.43	2271330.78	Аналитический метод	0.10	–
303	432248.90	2271350.12	Аналитический метод	0.10	–
304	432224.41	2271385.37	Аналитический метод	0.10	–
305	432198.89	2271421.98	Аналитический метод	0.10	–
306	432175.52	2271460.95	Аналитический метод	0.10	–
307	432171.10	2271466.21	Аналитический метод	0.10	–
308	432173.07	2271491.43	Аналитический метод	0.10	–
309	432181.31	2271531.70	Аналитический метод	0.10	–
310	432195.17	2271588.08	Аналитический метод	0.10	–
311	432211.55	2271637.01	Аналитический метод	0.10	–
312	432229.51	2271678.43	Аналитический метод	0.10	–
313	432253.10	2271726.94	Аналитический метод	0.10	–
314	432281.02	2271776.17	Аналитический метод	0.10	–
315	432282.67	2271779.07	Аналитический метод	0.10	–
316	432283.74	2271780.49	Аналитический метод	0.10	–
317	432309.84	2271815.24	Аналитический метод	0.10	–
318	432338.04	2271845.43	Аналитический метод	0.10	–
319	432371.57	2271880.33	Аналитический метод	0.10	–
320	432412.34	2271922.75	Аналитический метод	0.10	–
321	432510.12	2272000.71	Аналитический метод	0.10	–
322	432722.72	2272184.01	Аналитический метод	0.10	–
323	433153.33	2272548.09	Аналитический метод	0.10	–
324	433168.93	2272561.28	Аналитический метод	0.10	–
325	433169.98	2272562.13	Аналитический метод	0.10	–
326	433173.08	2272564.66	Аналитический метод	0.10	–
327	433197.66	2272531.28	Аналитический метод	0.10	–
328	433229.30	2272492.93	Аналитический метод	0.10	–
329	433232.25	2272489.93	Аналитический метод	0.10	–

330	433635.98	2272832.39	Аналитический метод	0.10	–
331	433638.35	2272834.40	Аналитический метод	0.10	–
332	433798.16	2272962.58	Аналитический метод	0.10	–
333	433799.01	2272963.10	Аналитический метод	0.10	–
334	433807.52	2272950.01	Аналитический метод	0.10	–
335	433816.03	2272939.49	Аналитический метод	0.10	–
336	433832.26	2272922.77	Аналитический метод	0.10	–
337	433845.03	2272907.68	Аналитический метод	0.10	–
338	433852.89	2272898.28	Аналитический метод	0.10	–
339	433862.35	2272888.21	Аналитический метод	0.10	–
340	433874.42	2272877.59	Аналитический метод	0.10	–
341	433883.50	2272867.90	Аналитический метод	0.10	–
342	433893.49	2272857.29	Аналитический метод	0.10	–
343	433899.96	2272850.01	Аналитический метод	0.10	–
344	433908.24	2272842.06	Аналитический метод	0.10	–
345	433917.68	2272835.04	Аналитический метод	0.10	–
346	433926.51	2272829.84	Аналитический метод	0.10	–
347	433934.44	2272824.38	Аналитический метод	0.10	–
348	433939.81	2272820.82	Аналитический метод	0.10	–
349	433948.60	2272814.24	Аналитический метод	0.10	–
350	433958.49	2272809.31	Аналитический метод	0.10	–
351	433967.64	2272805.80	Аналитический метод	0.10	–
352	433981.02	2272804.66	Аналитический метод	0.10	–
353	433982.05	2272803.57	Аналитический метод	0.10	–
354	434009.92	2272774.10	Аналитический метод	0.10	–
355	434011.11	2272771.41	Аналитический метод	0.10	–
356	434014.78	2272762.41	Аналитический метод	0.10	–
357	434017.01	2272751.72	Аналитический метод	0.10	–
358	434016.77	2272741.89	Аналитический метод	0.10	–
359	434016.09	2272735.26	Аналитический метод	0.10	–
360	434015.85	2272732.84	Аналитический метод	0.10	–
361	434015.78	2272732.18	Аналитический метод	0.10	–
362	434013.99	2272725.34	Аналитический метод	0.10	–
363	434011.39	2272715.44	Аналитический метод	0.10	–
364	434009.30	2272707.46	Аналитический метод	0.10	–
365	434006.90	2272697.84	Аналитический метод	0.10	–
366	434006.66	2272693.28	Аналитический метод	0.10	–
367	434007.14	2272688.95	Аналитический метод	0.10	–
368	434010.26	2272681.50	Аналитический метод	0.10	–
369	434020.84	2272666.35	Аналитический метод	0.10	–
370	434024.69	2272655.05	Аналитический метод	0.10	–
371	434025.89	2272639.91	Аналитический метод	0.10	–
372	434025.41	2272631.98	Аналитический метод	0.10	–
373	434024.20	2272622.60	Аналитический метод	0.10	–
374	434020.36	2272610.10	Аналитический метод	0.10	–
375	434011.70	2272592.55	Аналитический метод	0.10	–
376	434007.98	2272586.06	Аналитический метод	0.10	–
377	434005.10	2272583.42	Аналитический метод	0.10	–
378	433999.69	2272580.53	Аналитический метод	0.10	–
379	433989.52	2272572.94	Аналитический метод	0.10	–
380	433982.35	2272566.99	Аналитический метод	0.10	–
381	433974.58	2272561.21	Аналитический метод	0.10	–
382	433966.18	2272552.97	Аналитический метод	0.10	–
383	433960.68	2272547.02	Аналитический метод	0.10	–
384	433957.51	2272540.28	Аналитический метод	0.10	–
385	433954.10	2272530.02	Аналитический метод	0.10	–
386	433951.54	2272519.85	Аналитический метод	0.10	–
387	433949.41	2272507.33	Аналитический метод	0.10	–
388	433945.77	2272495.73	Аналитический метод	0.10	–
389	433944.81	2272492.33	Аналитический метод	0.10	–
390	433943.92	2272489.19	Аналитический метод	0.10	–
391	433940.40	2272483.33	Аналитический метод	0.10	–
242	433938.00	2272479.33	Аналитический метод	0.10	–
Зона1(3)	–	–	–	–	–
392	433540.19	2271674.20	Аналитический метод	0.10	–
393	433548.51	2271695.83	Аналитический метод	0.10	–
394	433557.64	2271710.74	Аналитический метод	0.10	–

395	433566.78	2271716.51	Аналитический метод	0.10	–
396	433580.24	2271722.76	Аналитический метод	0.10	–
397	433588.41	2271726.60	Аналитический метод	0.10	–
398	433592.26	2271731.89	Аналитический метод	0.10	–
399	433601.39	2271747.76	Аналитический метод	0.10	–
400	433609.08	2271757.86	Аналитический метод	0.10	–
401	433613.89	2271764.10	Аналитический метод	0.10	–
402	433623.03	2271771.32	Аналитический метод	0.10	–
403	433629.28	2271776.12	Аналитический метод	0.10	–
404	433634.57	2271782.85	Аналитический метод	0.10	–
405	433636.01	2271789.10	Аналитический метод	0.10	–
406	433636.49	2271804.01	Аналитический метод	0.10	–
407	433637.93	2271832.37	Аналитический метод	0.10	–
408	433642.26	2271848.24	Аналитический метод	0.10	–
409	433648.99	2271865.55	Аналитический метод	0.10	–
410	433664.37	2271890.55	Аналитический метод	0.10	–
411	433691.78	2271939.10	Аналитический метод	0.10	–
412	433700.91	2271949.68	Аналитический метод	0.10	–
413	433715.33	2271963.14	Аналитический метод	0.10	–
414	433723.03	2271975.64	Аналитический метод	0.10	–
415	433729.76	2271990.07	Аналитический метод	0.10	–
416	433735.53	2272007.37	Аналитический метод	0.10	–
417	433738.89	2272030.93	Аналитический метод	0.10	–
418	433740.33	2272054.97	Аналитический метод	0.10	–
419	433745.14	2272075.16	Аналитический метод	0.10	–
420	433752.35	2272093.91	Аналитический метод	0.10	–
421	433763.41	2272115.07	Аналитический метод	0.10	–
422	433769.00	2272125.41	Аналитический метод	0.10	–
423	433808.12	2272197.76	Аналитический метод	0.10	–
424	433816.30	2272201.12	Аналитический метод	0.10	–
425	433824.47	2272203.05	Аналитический метод	0.10	–
426	433861.01	2272189.58	Аналитический метод	0.10	–
427	433888.41	2272174.20	Аналитический метод	0.10	–
428	433898.99	2272165.07	Аналитический метод	0.10	–
429	433914.85	2272140.55	Аналитический метод	0.10	–
430	433936.49	2272107.86	Аналитический метод	0.10	–
431	433943.70	2272100.16	Аналитический метод	0.10	–
432	433958.60	2272087.66	Аналитический метод	0.10	–
433	433966.70	2272083.88	Аналитический метод	0.10	–
434	433886.20	2271976.67	Аналитический метод	0.10	–
435	433590.76	2271583.19	Аналитический метод	0.10	–
392	433540.19	2271674.20	Аналитический метод	0.10	–
Зонал(4)	–	–	–	–	–
436	432901.10	2276839.37	Аналитический метод	0.10	–
437	432697.92	2276723.53	Аналитический метод	0.10	–
438	432516.24	2276619.95	Аналитический метод	0.10	–
439	432320.47	2276503.33	Аналитический метод	0.10	–
440	432171.33	2276416.73	Аналитический метод	0.10	–
441	432157.43	2276408.65	Аналитический метод	0.10	–
442	432156.91	2276411.77	Аналитический метод	0.10	–
443	432153.60	2276411.22	Аналитический метод	0.10	–
444	432154.15	2276407.92	Аналитический метод	0.10	–
445	432156.94	2276408.35	Аналитический метод	0.10	–
446	432156.53	2276408.12	Аналитический метод	0.10	–
447	431897.16	2276264.85	Аналитический метод	0.10	–
448	431858.23	2276350.61	Аналитический метод	0.10	–
449	431815.73	2276444.23	Аналитический метод	0.10	–
450	431767.74	2276549.95	Аналитический метод	0.10	–
451	431765.97	2276553.74	Аналитический метод	0.10	–
452	431744.98	2276533.98	Аналитический метод	0.10	–
453	431761.19	2276563.93	Аналитический метод	0.10	–
454	431784.77	2276610.62	Аналитический метод	0.10	–
455	431813.65	2276673.18	Аналитический метод	0.10	–
456	431843.99	2276743.98	Аналитический метод	0.10	–
457	431866.14	2276818.61	Аналитический метод	0.10	–
458	431878.18	2276859.07	Аналитический метод	0.10	–
459	431891.65	2276920.64	Аналитический метод	0.10	–

460	431907.56	2276983.43	Аналитический метод	0.10	—
461	431909.41	2276990.72	Аналитический метод	0.10	—
462	431924.30	2277032.99	Аналитический метод	0.10	—
463	431929.63	2277051.38	Аналитический метод	0.10	—
464	431930.30	2277054.48	Аналитический метод	0.10	—
465	431953.65	2277077.83	Аналитический метод	0.10	—
466	431973.36	2277090.82	Аналитический метод	0.10	—
467	432001.72	2277103.32	Аналитический метод	0.10	—
468	432027.20	2277112.93	Аналитический метод	0.10	—
469	432048.57	2277119.18	Аналитический метод	0.10	—
470	432067.79	2277116.72	Аналитический метод	0.10	—
471	432100.99	2277111.43	Аналитический метод	0.10	—
472	432115.58	2277109.97	Аналитический метод	0.10	—
473	432164.23	2277110.84	Аналитический метод	0.10	—
474	432083.55	2277257.07	Аналитический метод	0.10	—
475	432081.42	2277259.00	Аналитический метод	0.10	—
476	432084.59	2277263.81	Аналитический метод	0.10	—
477	432089.36	2277268.76	Аналитический метод	0.10	—
478	432095.83	2277272.68	Аналитический метод	0.10	—
479	432101.73	2277276.18	Аналитический метод	0.10	—
480	432104.74	2277279.29	Аналитический метод	0.10	—
481	432106.23	2277284.56	Аналитический метод	0.10	—
482	432109.08	2277292.53	Аналитический метод	0.10	—
483	432113.31	2277297.94	Аналитический метод	0.10	—
484	432123.00	2277308.60	Аналитический метод	0.10	—
485	432130.80	2277316.31	Аналитический метод	0.10	—
486	432135.16	2277320.31	Аналитический метод	0.10	—
487	432139.96	2277321.93	Аналитический метод	0.10	—
488	432143.96	2277322.33	Аналитический метод	0.10	—
489	432148.60	2277325.01	Аналитический метод	0.10	—
490	432153.60	2277328.37	Аналитический метод	0.10	—
491	432159.81	2277329.88	Аналитический метод	0.10	—
492	432174.97	2277330.59	Аналитический метод	0.10	—
493	432186.19	2277331.60	Аналитический метод	0.10	—
494	432190.66	2277332.64	Аналитический метод	0.10	—
495	432193.93	2277335.95	Аналитический метод	0.10	—
496	432196.56	2277338.17	Аналитический метод	0.10	—
497	432198.24	2277338.29	Аналитический метод	0.10	—
498	432199.56	2277337.93	Аналитический метод	0.10	—
499	432200.88	2277336.00	Аналитический метод	0.10	—
500	432203.33	2277331.64	Аналитический метод	0.10	—
501	432207.03	2277326.76	Аналитический метод	0.10	—
502	432212.19	2277325.42	Аналитический метод	0.10	—
503	432216.01	2277325.51	Аналитический метод	0.10	—
504	432223.80	2277327.90	Аналитический метод	0.10	—
505	432224.68	2277328.40	Аналитический метод	0.10	—
506	432230.07	2277331.39	Аналитический метод	0.10	—
507	432236.53	2277336.15	Аналитический метод	0.10	—
508	432237.75	2277338.13	Аналитический метод	0.10	—
509	432239.26	2277343.79	Аналитический метод	0.10	—
510	432242.28	2277349.04	Аналитический метод	0.10	—
511	432247.52	2277351.19	Аналитический метод	0.10	—
512	432249.99	2277351.98	Аналитический метод	0.10	—
513	432259.46	2277354.87	Аналитический метод	0.10	—
514	432269.41	2277358.32	Аналитический метод	0.10	—
515	432277.92	2277362.08	Аналитический метод	0.10	—
516	432286.39	2277366.19	Аналитический метод	0.10	—
517	432291.76	2277368.48	Аналитический метод	0.10	—
518	432306.19	2277372.88	Аналитический метод	0.10	—
519	432316.21	2277375.46	Аналитический метод	0.10	—
520	432322.79	2277377.87	Аналитический метод	0.10	—
521	432328.94	2277378.79	Аналитический метод	0.10	—
522	432333.92	2277378.10	Аналитический метод	0.10	—
523	432337.35	2277374.72	Аналитический метод	0.10	—
524	432340.76	2277372.70	Аналитический метод	0.10	—
525	432345.16	2277371.20	Аналитический метод	0.10	—
526	432349.79	2277371.35	Аналитический метод	0.10	—

527	432355.47	2277374.33	Аналитический метод	0.10	–
528	432358.48	2277378.94	Аналитический метод	0.10	–
529	432362.39	2277386.15	Аналитический метод	0.10	–
530	432368.61	2277394.43	Аналитический метод	0.10	–
531	432373.00	2277399.68	Аналитический метод	0.10	–
532	432376.27	2277401.46	Аналитический метод	0.10	–
533	432381.97	2277401.18	Аналитический метод	0.10	–
534	432386.06	2277400.22	Аналитический метод	0.10	–
535	432392.15	2277401.25	Аналитический метод	0.10	–
536	432398.47	2277402.25	Аналитический метод	0.10	–
537	432410.02	2277405.11	Аналитический метод	0.10	–
538	432420.40	2277408.11	Аналитический метод	0.10	–
539	432432.42	2277411.93	Аналитический метод	0.10	–
540	432440.34	2277413.09	Аналитический метод	0.10	–
541	432447.83	2277413.71	Аналитический метод	0.10	–
542	432450.77	2277414.12	Аналитический метод	0.10	–
543	432453.07	2277417.38	Аналитический метод	0.10	–
544	432454.88	2277426.58	Аналитический метод	0.10	–
545	432457.31	2277434.55	Аналитический метод	0.10	–
546	432461.07	2277441.57	Аналитический метод	0.10	–
547	432465.65	2277447.02	Аналитический метод	0.10	–
548	432477.46	2277460.74	Аналитический метод	0.10	–
549	432486.93	2277470.46	Аналитический метод	0.10	–
550	432493.98	2277477.38	Аналитический метод	0.10	–
551	432499.61	2277482.06	Аналитический метод	0.10	–
552	432507.03	2277488.34	Аналитический метод	0.10	–
553	432511.96	2277491.03	Аналитический метод	0.10	–
554	432514.48	2277492.43	Аналитический метод	0.10	–
555	432521.94	2277496.81	Аналитический метод	0.10	–
556	432530.11	2277499.13	Аналитический метод	0.10	–
557	432536.14	2277501.64	Аналитический метод	0.10	–
558	432543.16	2277505.29	Аналитический метод	0.10	–
559	432549.90	2277509.91	Аналитический метод	0.10	–
560	432555.18	2277513.93	Аналитический метод	0.10	–
561	432562.94	2277525.67	Аналитический метод	0.10	–
562	432547.09	2277552.21	Аналитический метод	0.10	–
563	432553.73	2277557.87	Аналитический метод	0.10	–
564	432562.51	2277565.70	Аналитический метод	0.10	–
565	432574.79	2277579.89	Аналитический метод	0.10	–
566	432595.91	2277599.69	Аналитический метод	0.10	–
567	432602.98	2277601.77	Аналитический метод	0.10	–
568	432611.04	2277606.58	Аналитический метод	0.10	–
569	432620.80	2277613.77	Аналитический метод	0.10	–
570	432631.77	2277620.94	Аналитический метод	0.10	–
571	432642.52	2277628.57	Аналитический метод	0.10	–
572	432650.91	2277633.51	Аналитический метод	0.10	–
573	432658.88	2277636.93	Аналитический метод	0.10	–
574	432668.97	2277639.53	Аналитический метод	0.10	–
575	432679.30	2277641.55	Аналитический метод	0.10	–
576	432689.62	2277642.98	Аналитический метод	0.10	–
577	432699.09	2277644.38	Аналитический метод	0.10	–
578	432708.58	2277645.71	Аналитический метод	0.10	–
579	432714.30	2277646.52	Аналитический метод	0.10	–
580	432733.68	2277651.85	Аналитический метод	0.10	–
581	432742.57	2277653.24	Аналитический метод	0.10	–
582	432753.94	2277654.00	Аналитический метод	0.10	–
583	432766.08	2277653.98	Аналитический метод	0.10	–
584	432774.42	2277654.38	Аналитический метод	0.10	–
585	432781.10	2277656.81	Аналитический метод	0.10	–
586	432786.44	2277660.76	Аналитический метод	0.10	–
587	432794.14	2277663.79	Аналитический метод	0.10	–
588	432802.09	2277665.85	Аналитический метод	0.10	–
589	432810.81	2277668.61	Аналитический метод	0.10	–
590	432818.79	2277671.50	Аналитический метод	0.10	–
591	432825.80	2277676.25	Аналитический метод	0.10	–
592	432831.67	2277680.97	Аналитический метод	0.10	–
593	432836.54	2277685.88	Аналитический метод	0.10	–

594	432842.98	2277694.47	Аналитический метод	0.10	–
595	432846.80	2277699.95	Аналитический метод	0.10	–
596	432851.51	2277706.42	Аналитический метод	0.10	–
597	432858.75	2277711.18	Аналитический метод	0.10	–
598	432867.59	2277717.98	Аналитический метод	0.10	–
599	432877.75	2277723.90	Аналитический метод	0.10	–
600	432883.55	2277730.21	Аналитический метод	0.10	–
601	432887.66	2277734.27	Аналитический метод	0.10	–
602	432891.84	2277737.20	Аналитический метод	0.10	–
603	432893.86	2277738.01	Аналитический метод	0.10	–
604	432912.74	2277749.39	Аналитический метод	0.10	–
605	432920.02	2277753.55	Аналитический метод	0.10	–
606	432925.69	2277756.57	Аналитический метод	0.10	–
607	432969.82	2277721.83	Аналитический метод	0.10	–
608	433024.62	2277620.07	Аналитический метод	0.10	–
609	433095.14	2277592.73	Аналитический метод	0.10	–
610	433154.14	2277422.24	Аналитический метод	0.10	–
611	432988.74	2277269.80	Аналитический метод	0.10	–
612	432964.80	2277256.69	Аналитический метод	0.10	–
613	432958.24	2277269.12	Аналитический метод	0.10	–
614	432952.09	2277280.78	Аналитический метод	0.10	–
615	432888.46	2277249.39	Аналитический метод	0.10	–
616	432870.65	2277240.68	Аналитический метод	0.10	–
617	432864.57	2277237.56	Аналитический метод	0.10	–
618	432882.57	2277200.61	Аналитический метод	0.10	–
619	432922.64	2277120.08	Аналитический метод	0.10	–
620	432935.35	2277096.06	Аналитический метод	0.10	–
621	432933.33	2277055.46	Аналитический метод	0.10	–
622	432932.06	2277030.08	Аналитический метод	0.10	–
623	432930.97	2277029.54	Аналитический метод	0.10	–
624	432928.00	2277028.07	Аналитический метод	0.10	–
625	432910.80	2277019.53	Аналитический метод	0.10	–
626	432927.03	2276969.80	Аналитический метод	0.10	–
627	432935.48	2276943.69	Аналитический метод	0.10	–
628	432957.44	2276878.82	Аналитический метод	0.10	–
629	432958.16	2276876.30	Аналитический метод	0.10	–
436	432901.10	2276839.37	Аналитический метод	0.10	–
–	–	–	–	–	–
630	432770.17	2277328.55	Аналитический метод	0.10	–
631	432767.17	2277325.09	Аналитический метод	0.10	–
632	432723.94	2277305.77	Аналитический метод	0.10	–
633	432712.64	2277331.04	Аналитический метод	0.10	–
634	432761.42	2277352.64	Аналитический метод	0.10	–
635	432770.42	2277332.54	Аналитический метод	0.10	–
630	432770.17	2277328.55	Аналитический метод	0.10	–
–	–	–	–	–	–
636	432790.72	2277355.34	Аналитический метод	0.10	–
637	432768.41	2277346.50	Аналитический метод	0.10	–
638	432742.30	2277407.29	Аналитический метод	0.10	–
639	432766.86	2277416.02	Аналитический метод	0.10	–
636	432790.72	2277355.34	Аналитический метод	0.10	–
–	–	–	–	–	–
640	432822.15	2277300.57	Аналитический метод	0.10	–
641	432794.29	2277288.05	Аналитический метод	0.10	–
642	432775.21	2277329.58	Аналитический метод	0.10	–
643	432805.16	2277342.70	Аналитический метод	0.10	–
640	432822.15	2277300.57	Аналитический метод	0.10	–
–	–	–	–	–	–
644	432866.28	2277325.58	Аналитический метод	0.10	–
645	432837.99	2277311.79	Аналитический метод	0.10	–
646	432834.09	2277311.61	Аналитический метод	0.10	–
647	432818.48	2277350.86	Аналитический метод	0.10	–
648	432849.69	2277363.49	Аналитический метод	0.10	–
644	432866.28	2277325.58	Аналитический метод	0.10	–
–	–	–	–	–	–
649	432790.67	2277455.18	Аналитический метод	0.10	–
650	432789.76	2277456.96	Аналитический метод	0.10	–

651	432787.14	2277462.13	Аналитический метод	0.10	–
652	432795.88	2277466.57	Аналитический метод	0.10	–
653	432798.50	2277461.40	Аналитический метод	0.10	–
654	432799.41	2277459.61	Аналитический метод	0.10	–
649	432790.67	2277455.18	Аналитический метод	0.10	–
–	–	–	–	–	–
655	432876.62	2277120.70	Аналитический метод	0.10	–
656	432832.22	2277098.26	Аналитический метод	0.10	–
657	432797.99	2277186.16	Аналитический метод	0.10	–
658	432852.22	2277214.06	Аналитический метод	0.10	–
655	432876.62	2277120.70	Аналитический метод	0.10	–
–	–	–	–	–	–
659	432680.54	2277158.11	Аналитический метод	0.10	–
660	432644.45	2277139.41	Аналитический метод	0.10	–
661	432605.79	2277120.85	Аналитический метод	0.10	–
662	432589.82	2277154.81	Аналитический метод	0.10	–
663	432628.22	2277173.51	Аналитический метод	0.10	–
664	432663.98	2277190.98	Аналитический метод	0.10	–
659	432680.54	2277158.11	Аналитический метод	0.10	–
–	–	–	–	–	–
665	432543.41	2277087.00	Аналитический метод	0.10	–
666	432519.51	2277136.90	Аналитический метод	0.10	–
667	432521.29	2277139.13	Аналитический метод	0.10	–
668	432517.13	2277147.43	Аналитический метод	0.10	–
669	432514.39	2277146.91	Аналитический метод	0.10	–
670	432494.12	2277188.05	Аналитический метод	0.10	–
671	432496.37	2277190.89	Аналитический метод	0.10	–
672	432520.49	2277203.43	Аналитический метод	0.10	–
673	432524.58	2277205.56	Аналитический метод	0.10	–
674	432530.85	2277194.31	Аналитический метод	0.10	–
675	432546.46	2277202.71	Аналитический метод	0.10	–
676	432594.63	2277108.86	Аналитический метод	0.10	–
665	432543.41	2277087.00	Аналитический метод	0.10	–
–	–	–	–	–	–
677	432738.78	2277392.56	Аналитический метод	0.10	–
678	432716.05	2277381.21	Аналитический метод	0.10	–
679	432706.72	2277399.09	Аналитический метод	0.10	–
680	432723.21	2277407.50	Аналитический метод	0.10	–
681	432723.90	2277406.17	Аналитический метод	0.10	–
682	432730.14	2277409.34	Аналитический метод	0.10	–
677	432738.78	2277392.56	Аналитический метод	0.10	–
–	–	–	–	–	–
683	432813.71	2277247.75	Аналитический метод	0.10	–
684	432807.45	2277245.61	Аналитический метод	0.10	–
685	432808.87	2277241.13	Аналитический метод	0.10	–
686	432805.48	2277239.92	Аналитический метод	0.10	–
687	432804.07	2277243.98	Аналитический метод	0.10	–
688	432792.77	2277239.94	Аналитический метод	0.10	–
689	432791.24	2277244.17	Аналитический метод	0.10	–
690	432788.01	2277243.12	Аналитический метод	0.10	–
691	432779.87	2277267.08	Аналитический метод	0.10	–
692	432783.21	2277268.12	Аналитический метод	0.10	–
693	432781.68	2277272.88	Аналитический метод	0.10	–
694	432793.01	2277276.83	Аналитический метод	0.10	–
695	432792.07	2277279.68	Аналитический метод	0.10	–
696	432795.48	2277280.84	Аналитический метод	0.10	–
697	432796.66	2277277.55	Аналитический метод	0.10	–
698	432802.80	2277279.67	Аналитический метод	0.10	–
699	432804.84	2277273.93	Аналитический метод	0.10	–
700	432806.07	2277274.35	Аналитический метод	0.10	–
701	432808.17	2277268.19	Аналитический метод	0.10	–
702	432806.95	2277267.74	Аналитический метод	0.10	–
683	432813.71	2277247.75	Аналитический метод	0.10	–
–	–	–	–	–	–
703	432743.73	2277476.18	Аналитический метод	0.10	–
704	432740.65	2277483.61	Аналитический метод	0.10	–
705	432746.53	2277486.38	Аналитический метод	0.10	–

706	432749.57	2277478.63	Аналитический метод	0.10	—
703	432743.73	2277476.18	Аналитический метод	0.10	—
—	—	—	—	—	—
707	432884.98	2277256.99	Аналитический метод	0.10	—
708	432864.70	2277245.48	Аналитический метод	0.10	—
709	432848.63	2277292.02	Аналитический метод	0.10	—
710	432866.75	2277300.24	Аналитический метод	0.10	—
711	432870.01	2277292.98	Аналитический метод	0.10	—
707	432884.98	2277256.99	Аналитический метод	0.10	—
—	—	—	—	—	—
712	432063.61	2276982.95	Аналитический метод	0.10	—
713	432060.30	2276982.42	Аналитический метод	0.10	—
714	432059.77	2276985.73	Аналитический метод	0.10	—
715	432063.08	2276986.26	Аналитический метод	0.10	—
712	432063.61	2276982.95	Аналитический метод	0.10	—
—	—	—	—	—	—
716	432085.24	2276848.61	Аналитический метод	0.10	—
717	432081.94	2276848.06	Аналитический метод	0.10	—
718	432081.39	2276851.36	Аналитический метод	0.10	—
719	432084.69	2276851.91	Аналитический метод	0.10	—
716	432085.24	2276848.61	Аналитический метод	0.10	—
—	—	—	—	—	—
720	432110.70	2276696.79	Аналитический метод	0.10	—
721	432107.39	2276696.26	Аналитический метод	0.10	—
722	432106.85	2276699.57	Аналитический метод	0.10	—
723	432110.16	2276700.10	Аналитический метод	0.10	—
720	432110.70	2276696.79	Аналитический метод	0.10	—
—	—	—	—	—	—
724	432134.03	2276552.41	Аналитический метод	0.10	—
725	432130.72	2276551.87	Аналитический метод	0.10	—
726	432130.18	2276555.18	Аналитический метод	0.10	—
727	432133.49	2276555.72	Аналитический метод	0.10	—
724	432134.03	2276552.41	Аналитический метод	0.10	—
—	—	—	—	—	—
728	432769.01	2277251.00	Аналитический метод	0.10	—
729	432766.01	2277257.00	Аналитический метод	0.10	—
730	432759.01	2277253.00	Аналитический метод	0.10	—
731	432762.01	2277247.00	Аналитический метод	0.10	—
728	432769.01	2277251.00	Аналитический метод	0.10	—

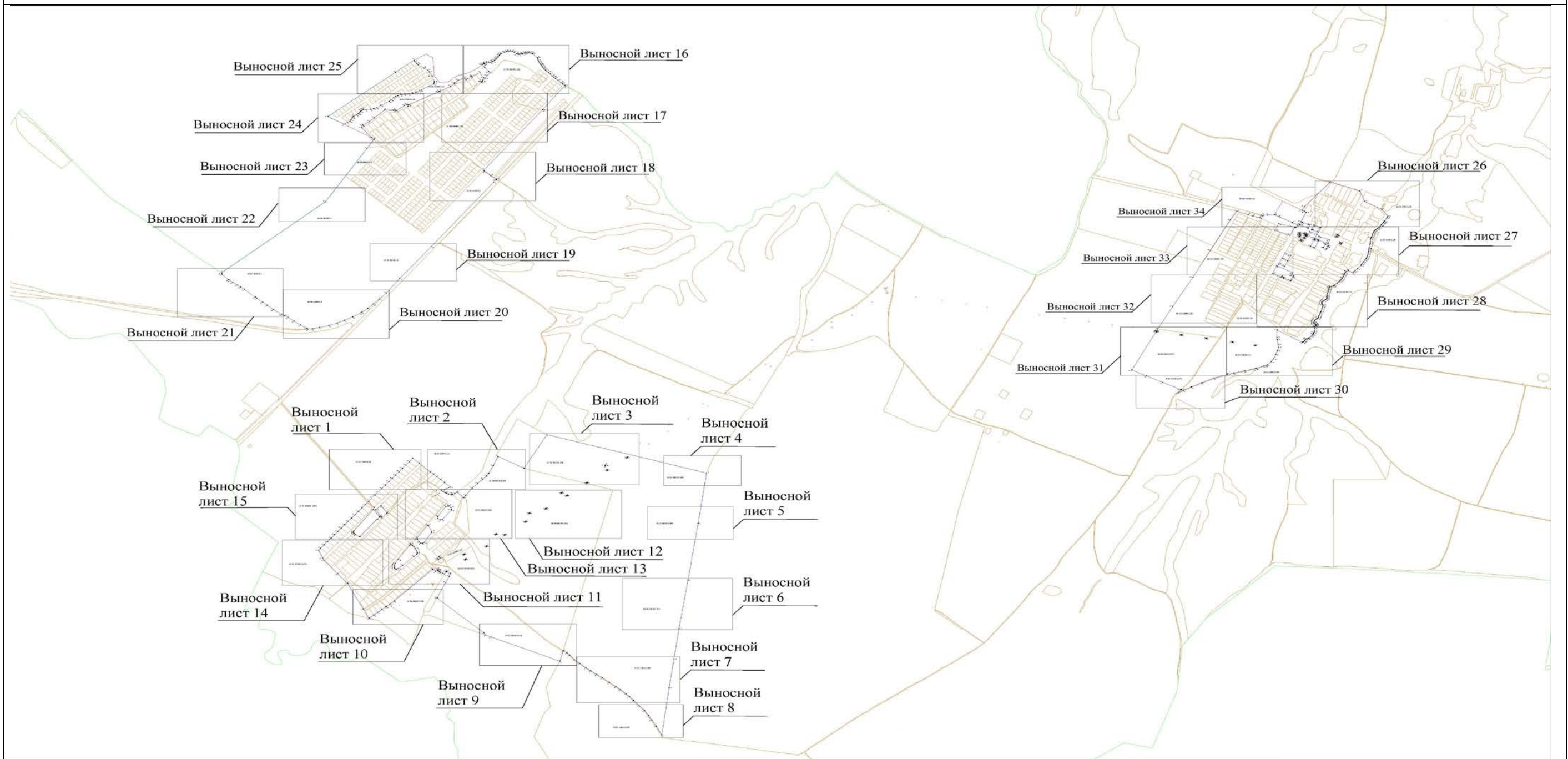
3. Сведения о характерных точках части (частей) границы объекта

Обозначение характерных точек части границы	Координаты, м		Метод определения координат характерной точки	Средняя квадратическая погрешность положения характерной точки (M_t), м	Описание обозначения точки на местности (при наличии)
	X	Y			
1	2	3	4	5	6
—	—	—	—	—	—

РАЗДЕЛ 4

План границ объекта

Территориальная зона «Зона застройки индивидуальными жилыми домами» Майскогорского сельского поселения Нижнекамского муниципального района Республики Татарстан
(Обзорная схема)



Масштаб 1 : 10 000

Используемые условные обозначения:

16:30:010408:4 - кадастровый номер земельного участка

○ 1 - номер характерной точки границ объекта

— граница земельного участка

— граница населенного пункта

— граница территориальной зоны

— граница муниципального образования «Майскогорское сельское поселение»

Подпись _____

Дата «10» августа 2020 г.

Место для оттиска печати лица, составившего план границ объекта



РАЗДЕЛ 4

План границ объекта

Территориальная зона «Зона застройки индивидуальными жилыми домами» Майскогорского сельского поселения Нижнекамского муниципального района Республики Татарстан
(Выносной лист 1)

16:30:100501:21

Масштаб 1 : 500

Используемые условные обозначения:

16:30:010408:4 - кадастровый номер земельного участка

○ 1- номер характерной точки границ объекта

— граница земельного участка

— граница населенного пункта
— граница территориальной зоны

Подпись _____

Дата «10» августа 2020 г.

Место для оттиска печати лица, составившего план границ объекта



РАЗДЕЛ 4

План границ объекта

Территориальная зона «Зона застройки индивидуальными жилыми домами» Майскогорского сельского поселения Нижнекамского муниципального района Республики Татарстан
(Выносной лист 2)

16:30:100501:21

16:30:100501:368

Масштаб 1 : 500

Используемые условные обозначения:

16:30:010408:4 - кадастровый номер земельного участка

○ 1- номер характерной точки границ объекта

— граница земельного участка

— граница населенного пункта
— граница территориальной зоны

Подпись _____

Дата «10» августа 2020 г.

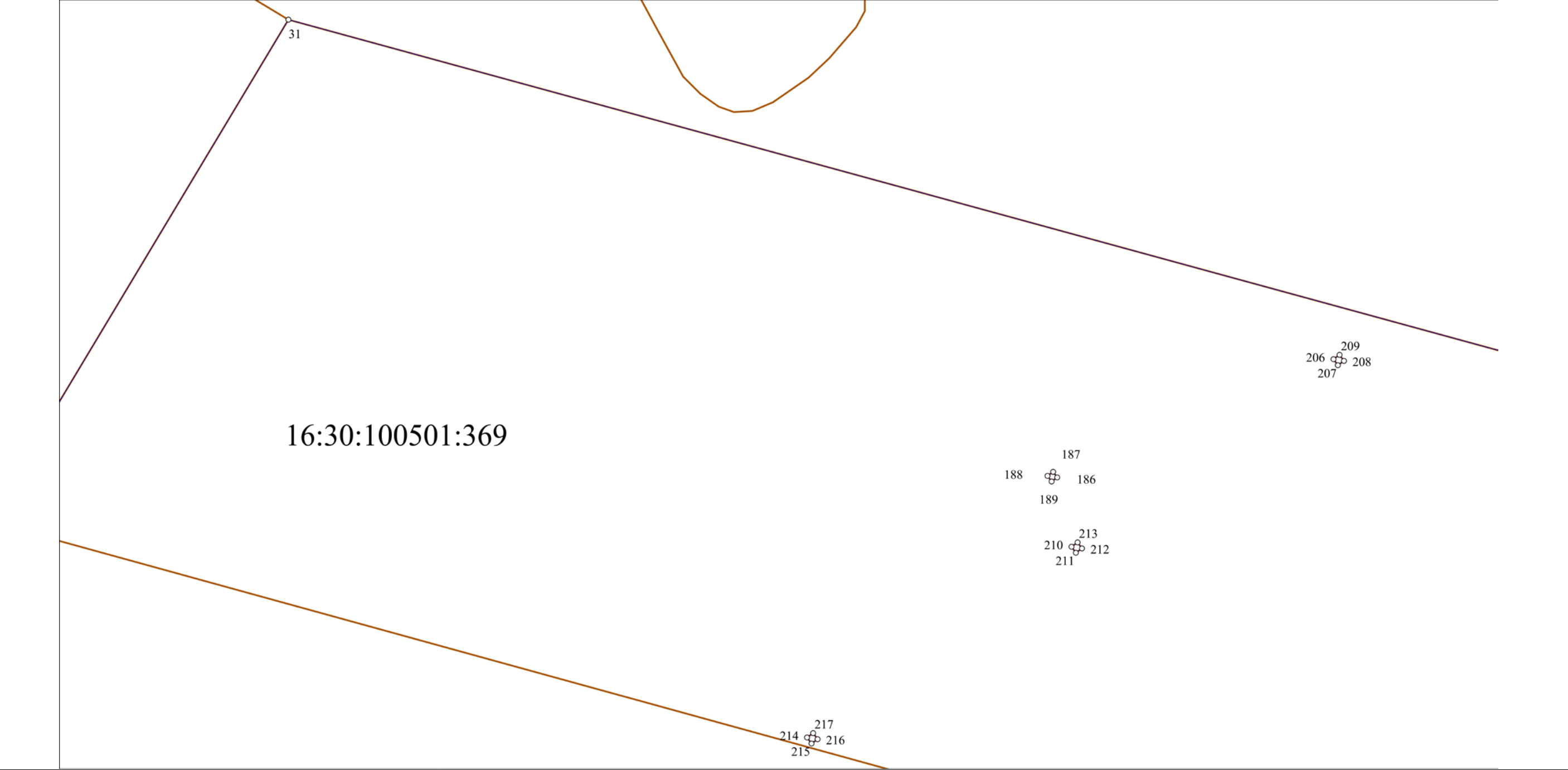
Место для оттиска печати лица, составившего план границ объекта



РАЗДЕЛ 4

План границ объекта

Территориальная зона «Зона застройки индивидуальными жилыми домами» Майскогорского сельского поселения Нижнекамского муниципального района Республики Татарстан
(Выносной лист 3)



Масштаб 1 : 500

Используемые условные обозначения:

16:30:100501:21 - кадастровый номер земельного участка

○ 1- номер характерной точки границ объекта

— граница земельного участка

— граница населенного пункта

— граница территориальной зоны

Подпись _____

Дата «10» августа 2020 г.

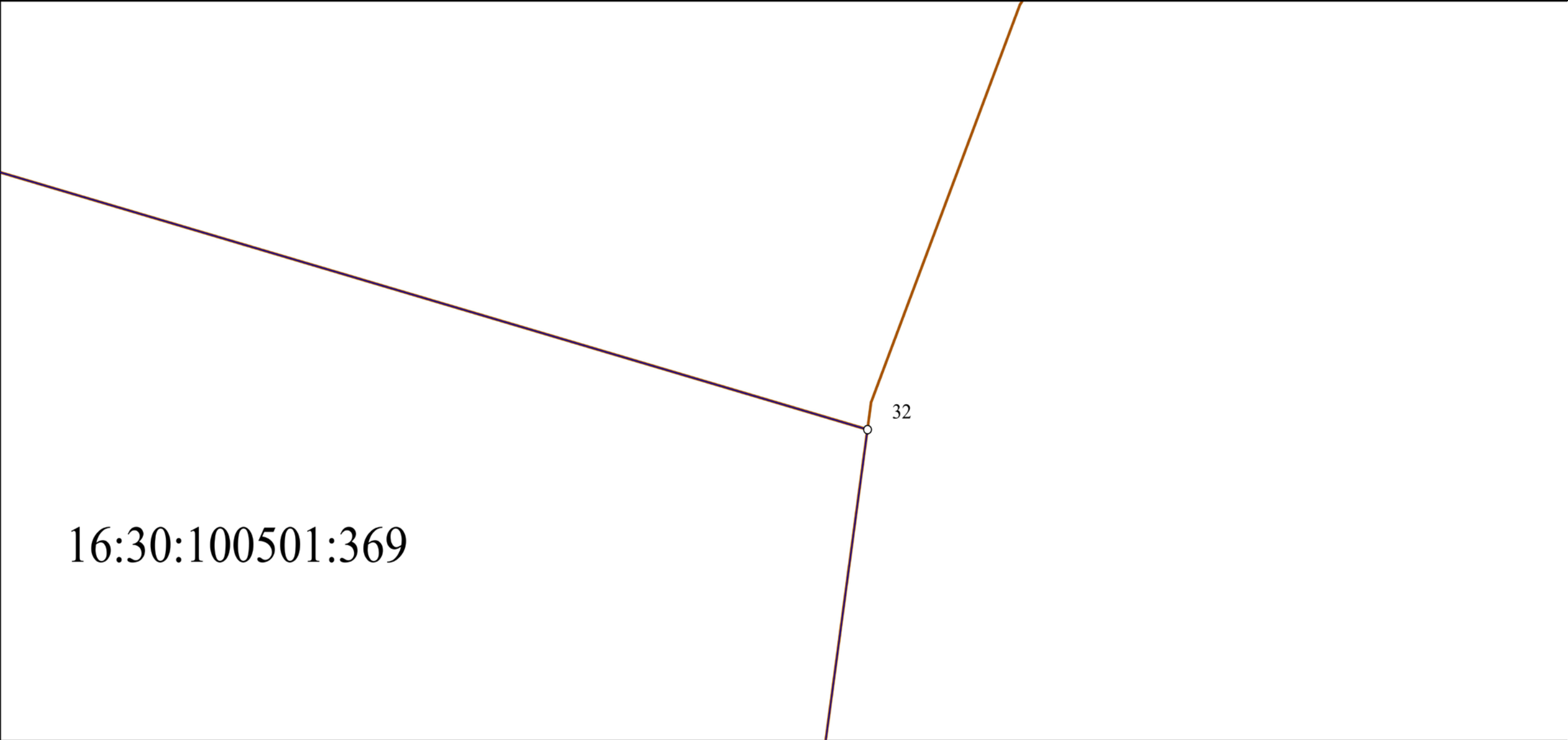
Место для оттиска печати лица, составившего план границ объекта



РАЗДЕЛ 4

План границ объекта

Территориальная зона «Зона застройки индивидуальными жилыми домами» Майскогорского сельского поселения Нижнекамского муниципального района Республики Татарстан
(Выносной лист 4)



Масштаб 1 : 500

Используемые условные обозначения:

16:30:100501:21 - кадастровый номер земельного участка

○ 1 - номер характерной точки границ объекта

— граница земельного участка

— граница населенного пункта

— граница территориальной зоны

Подпись _____

Дата «10» августа 2020 г.

Место для оттиска печати лица, составившего план границ объекта



РАЗДЕЛ 4

План границ объекта

Территориальная зона «Зона застройки индивидуальными жилыми домами» Майскогорского сельского поселения Нижнекамского муниципального района Республики Татарстан
(Выносной лист 5)

16:30:100501:369

33

Масштаб 1 : 500

Используемые условные обозначения:

16:30:010408:4 - кадастровый номер земельного участка

○ 1- номер характерной точки границ объекта

— граница земельного участка

— граница населенного пункта
— граница территориальной зоны

Подпись _____

Дата «10» августа 2020 г.

Место для оттиска печати лица, составившего план границ объекта



РАЗДЕЛ 4	
План границ объекта	
Территориальная зона «Зона застройки индивидуальными жилыми домами» Майскогорского сельского поселения Нижнекамского муниципального района Республики Татарстан (Выносной лист 6)	
	<div>16:30:100501:369</div> <div><div>34</div><div>35</div></div>
Масштаб 1 : 500	
<div>Используемые условные обозначения:</div> <div><div>16:30:010408:4 - кадастровый номер земельного участка</div><div><div>○ 1 - номер характерной точки границ объекта</div><div>— граница земельного участка</div></div><div><div>— граница населенного пункта</div><div>— граница территориальной зоны</div></div></div>	
Подпись _____	Дата «10» августа 2020 г.
Место для оттиска печати лица, составившего план границ объекта	



РАЗДЕЛ 4

План границ объекта

Территориальная зона «Зона застройки индивидуальными жилыми домами» Майскогорского сельского поселения Нижнекамского муниципального района Республики Татарстан
(Выносной лист 7)

16:30:100501:369

Масштаб 1 : 500

Используемые условные обозначения:

16:30:010408:4 - кадастровый номер земельного участка

○ 1- номер характерной точки границ объекта

— граница земельного участка

— граница населенного пункта
— граница территориальной зоны

Подпись _____

Дата «10» августа 2020 г.

Место для оттиска печати лица, составившего план границ объекта



РАЗДЕЛ 4

План границ объекта

Территориальная зона «Зона застройки индивидуальными жилыми домами» Майскогорского сельского поселения Нижнекамского муниципального района Республики Татарстан
(Выносной лист 8)

16:30:100501:373

Масштаб 1 : 500

Используемые условные обозначения:

16:30:010408:4 - кадастровый номер земельного участка

○ 1- номер характерной точки границ объекта

— граница земельного участка

— граница населенного пункта
— граница территориальной зоны

Подпись _____

Дата «10» августа 2020 г.


Место для оттиска печати лица, составившего план границ объекта



РАЗДЕЛ 4

План границ объекта

Территориальная зона «Зона застройки индивидуальными жилыми домами» Майскогорского сельского поселения Нижнекамского муниципального района Республики Татарстан
(Выносной лист 9)



Масштаб 1 : 500

Используемые условные обозначения:

16:30:010408:4 - кадастровый номер земельного участка

○ 1 - номер характерной точки границ объекта

— граница земельного участка

— граница населенного пункта
— граница территориальной зоны

Подпись _____

Дата «10» августа 2020 г.

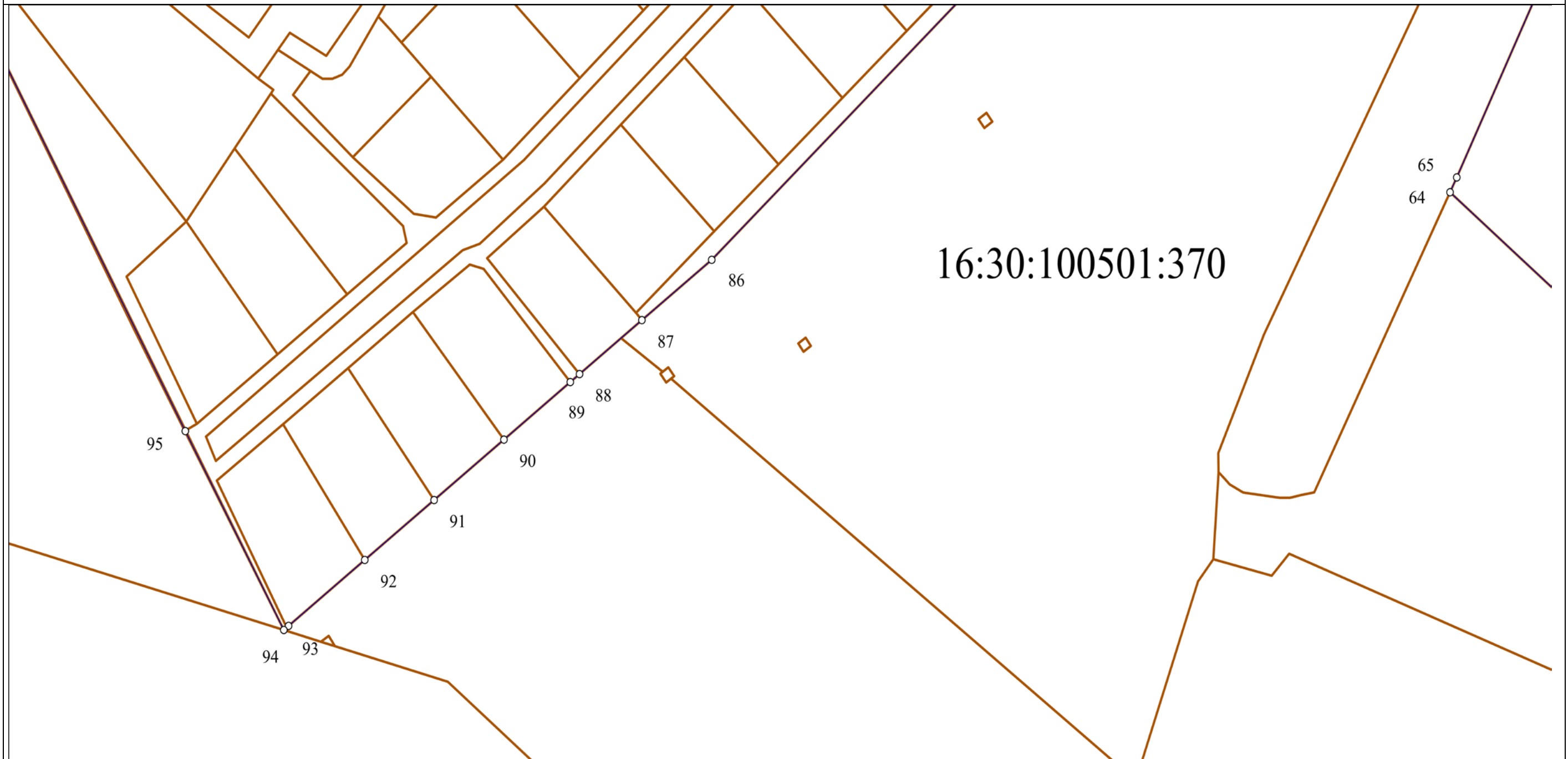
Место для оттиска печати лица, составившего план границ объекта



РАЗДЕЛ 4

План границ объекта

Территориальная зона «Зона застройки индивидуальными жилыми домами» Майскогорского сельского поселения Нижнекамского муниципального района Республики Татарстан
(Выносной лист 10)



Масштаб 1 : 500

Используемые условные обозначения:

16:30:010408:4 - кадастровый номер земельного участка

○ 1- номер характерной точки границ объекта

— граница земельного участка

— граница населенного пункта
— граница территориальной зоны

Подпись _____

Дата «10» августа 2020 г.

Место для оттиска печати лица, составившего план границ объекта



РАЗДЕЛ 4

План границ объекта

Территориальная зона «Зона застройки индивидуальными жилыми домами» Майскогорского сельского поселения Нижнекамского муниципального района Республики Татарстан
(Выносной лист 11)



Масштаб 1 : 500

Используемые условные обозначения:

16:30:010408:4 - кадастровый номер земельного участка

○ 1- номер характерной точки границ объекта

— граница земельного участка

— граница населенного пункта
— граница территориальной зоны

Подпись _____

Дата «10» августа 2020 г.

Место для оттиска печати лица, составившего план границ объекта



РАЗДЕЛ 4

План границ объекта

Территориальная зона «Зона застройки индивидуальными жилыми домами» Майскогорского сельского поселения Нижнекамского муниципального района Республики Татарстан
(Выносной лист 12)

190 193
191 192
218 221
219 220

222 225
223 224

194 197
195 196

226 229
227 228

16:30:100501:368

Масштаб 1 : 500

Используемые условные обозначения:

16:30:010408:4 - кадастровый номер земельного участка

1 - номер характерной точки границ объекта

граница земельного участка

граница населенного пункта

граница территориальной зоны

Подпись _____

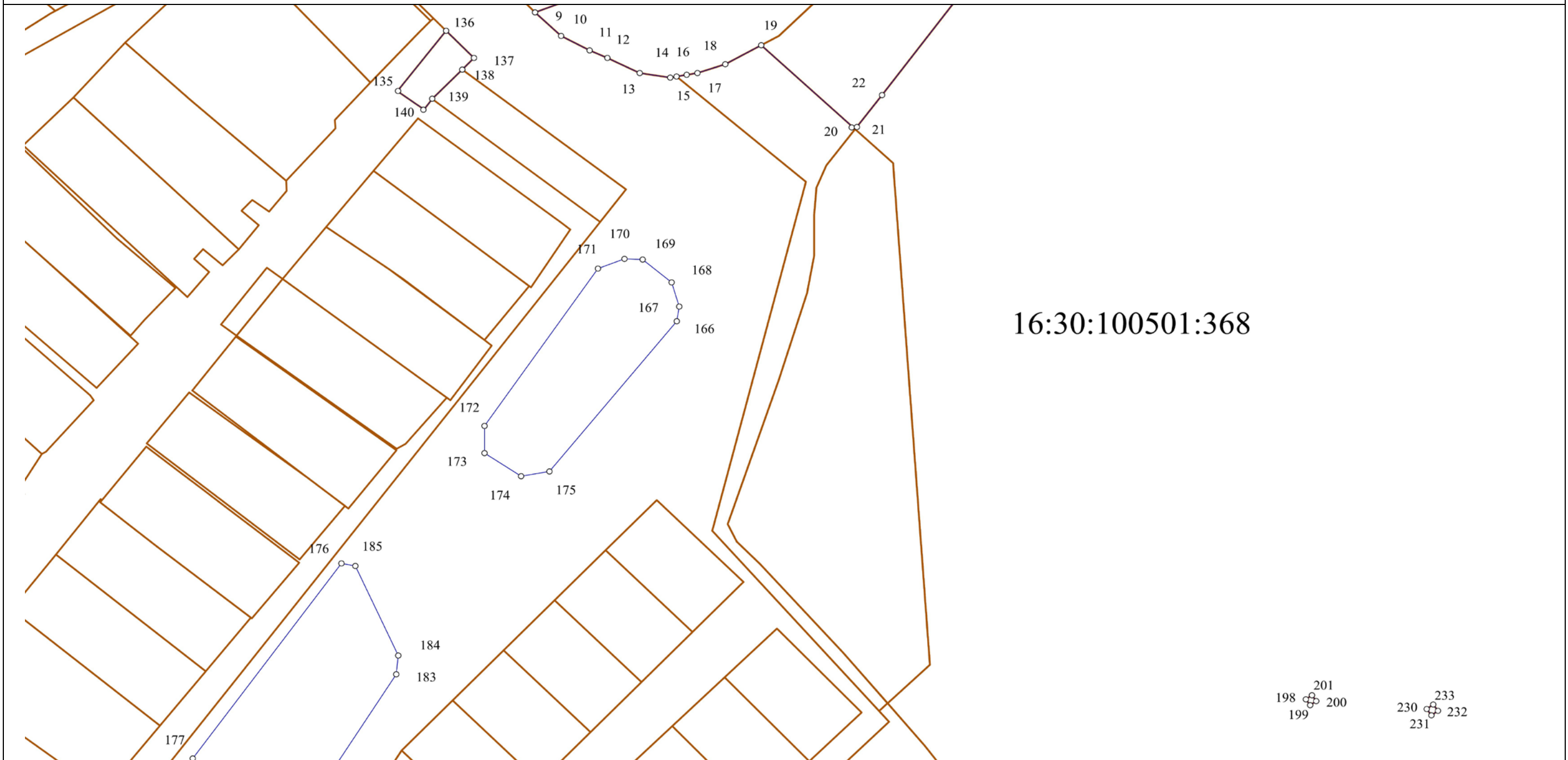
Дата «10» августа 2020 г.

Место для оттиска печати лица составившего план границ объекта

РАЗДЕЛ 4

План границ объекта

Территориальная зона «Зона застройки индивидуальными жилыми домами» Майскогорского сельского поселения Нижнекамского муниципального района Республики Татарстан
(Выносной лист 13)



16:30:100501:368

Масштаб 1 : 500

Используемые условные обозначения:

16:30:010408:4 - кадастровый номер земельного участка

○ 1- номер характерной точки границ объекта

— граница земельного участка

— граница населенного пункта
— граница территориальной зоны

Подпись _____

Дата «10» августа 2020 г.

Место для оттиска печати лица, составившего план границ объекта



РАЗДЕЛ 4

План границ объекта

Территориальная зона «Зона застройки индивидуальными жилыми домами» Майскогорского сельского поселения Нижнекамского муниципального района Республики Татарстан
(Выносной лист 14)



Масштаб 1 : 500

Используемые условные обозначения:

16:30:010408:4 - кадастровый номер земельного участка

○ 1 - номер характерной точки границ объекта

— граница земельного участка

— граница населенного пункта
— граница территориальной зоны

Подпись _____

Дата «10» августа 2020 г.

Место для оттиска печати лица, составившего план границ объекта

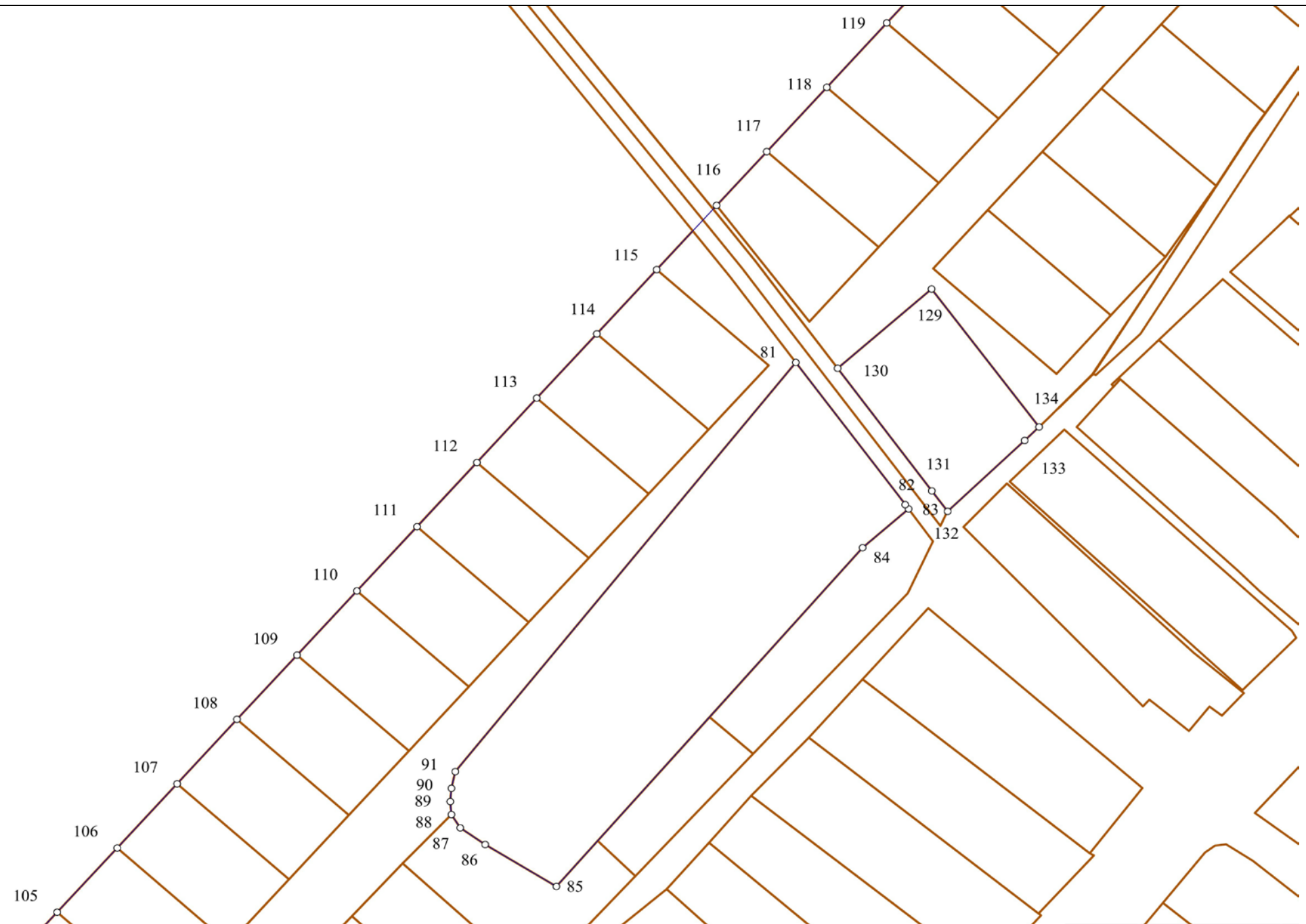


РАЗДЕЛ 4

План границ объекта

Территориальная зона «Зона застройки индивидуальными жилыми домами» Майскогорского сельского поселения Нижнекамского муниципального района Республики Татарстан
(Выносной лист 15)

16:30:000000:2672



Масштаб 1 : 500

Используемые условные обозначения:

16:30:010408:4 - кадастровый номер земельного участка

○ 1- номер характерной точки границ объекта

— граница земельного участка

— граница населенного пункта
— граница территориальной зоны

Подпись _____

Дата «10» августа 2020 г.

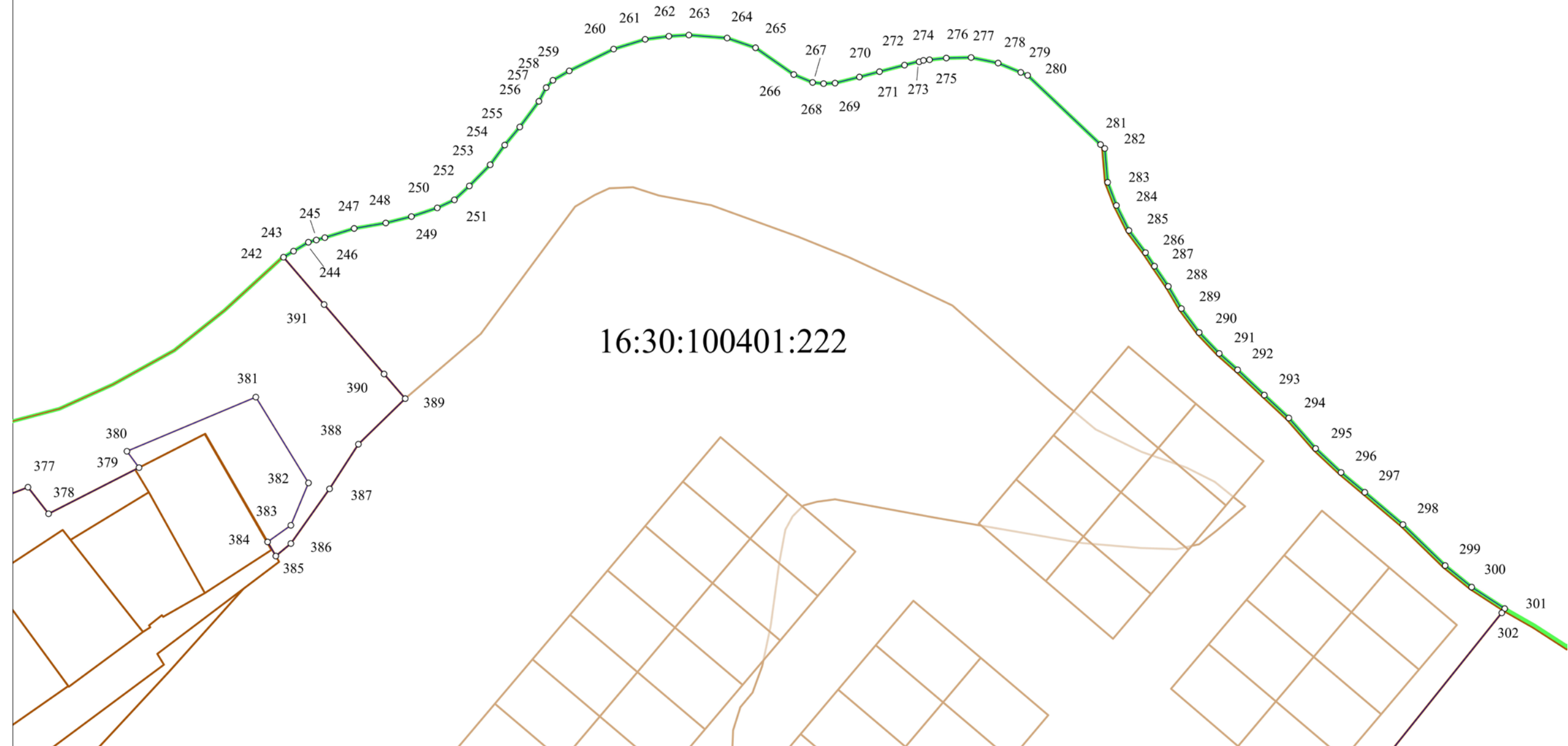
Место для оттиска печати лица, составившего план границ объекта



РАЗДЕЛ 4

План границ объекта

Территориальная зона «Зона застройки индивидуальными жилыми домами» Майскогорского сельского поселения Нижнекамского муниципального района Республики Татарстан
(Выносной лист 16)



Масштаб 1 : 500

Используемые условные обозначения:

16:30:010408:4 - кадастровый номер земельного участка

○ 1 - номер характерной точки границ объекта

— граница земельного участка

— граница населенного пункта

— граница территориальной зоны

— граница муниципального образования «Майскогорское сельское поселение»

Подпись _____

Дата «10» августа 2020 г.


Место для оттиска печати лица, составившего план границ объекта



РАЗДЕЛ 4

План границ объекта

Территориальная зона «Зона застройки индивидуальными жилыми домами» Майскогорского сельского поселения Нижнекамского муниципального района Республики Татарстан
(Выносной лист 17)



Масштаб 1 : 500

Используемые условные обозначения:

16:30:010408:4 - кадастровый номер земельного участка

○ 1- номер характерной точки границ объекта

— граница земельного участка

— граница населенного пункта
— граница территориальной зоны

Подпись _____

Дата «10» августа 2020 г.

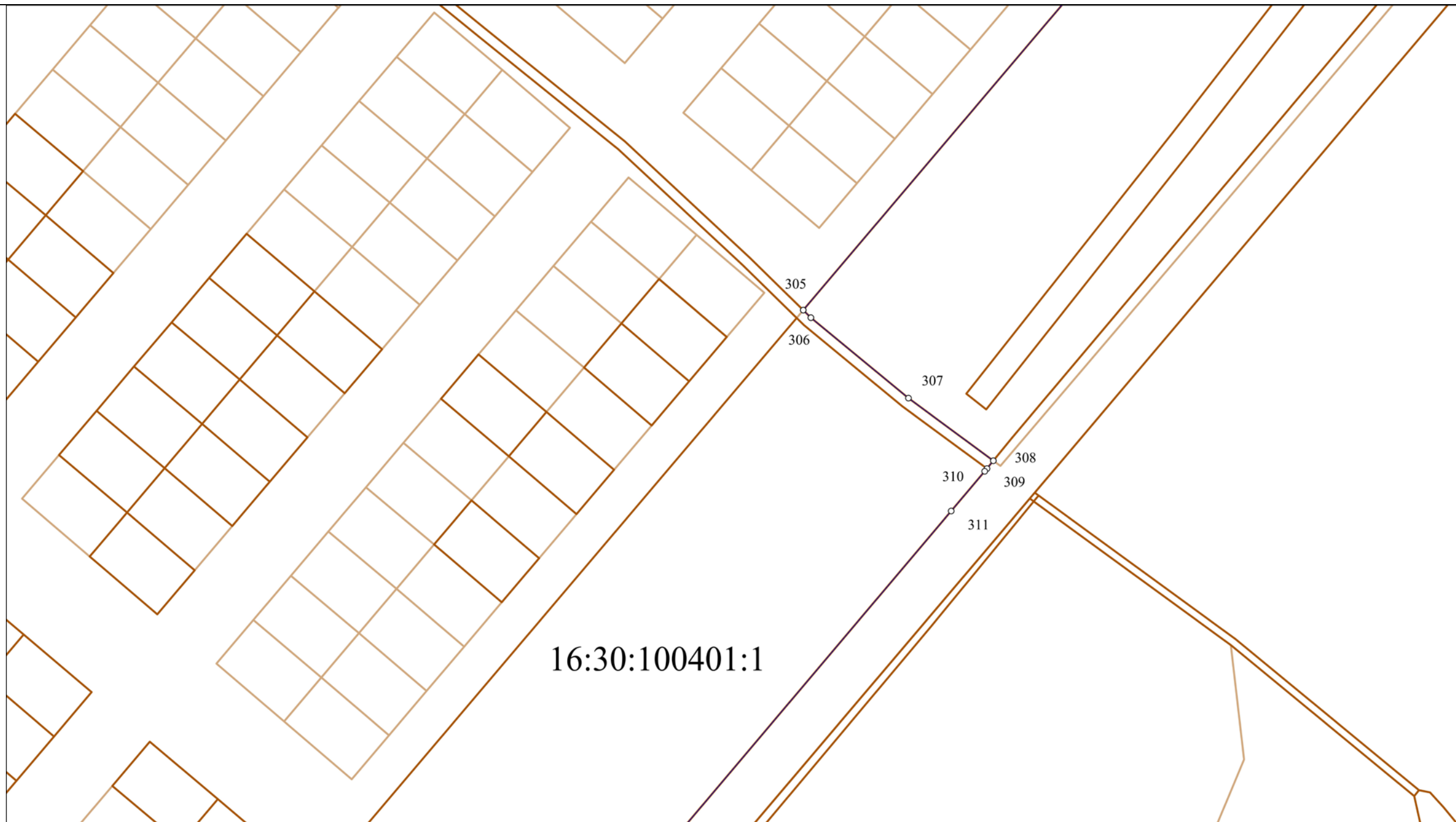
Место для оттиска печати лица, составившего план границ объекта



РАЗДЕЛ 4

План границ объекта

Территориальная зона «Зона застройки индивидуальными жилыми домами» Майскогорского сельского поселения Нижнекамского муниципального района Республики Татарстан
(Выносной лист 18)



Масштаб 1 : 500

Используемые условные обозначения:

16:30:010408:4 - кадастровый номер земельного участка

○ 1 - номер характерной точки границ объекта

— граница земельного участка

— граница населенного пункта
— граница территориальной зоны

Подпись _____

Дата «10» августа 2020 г.

Место для оттиска печати лица, составившего план границ объекта

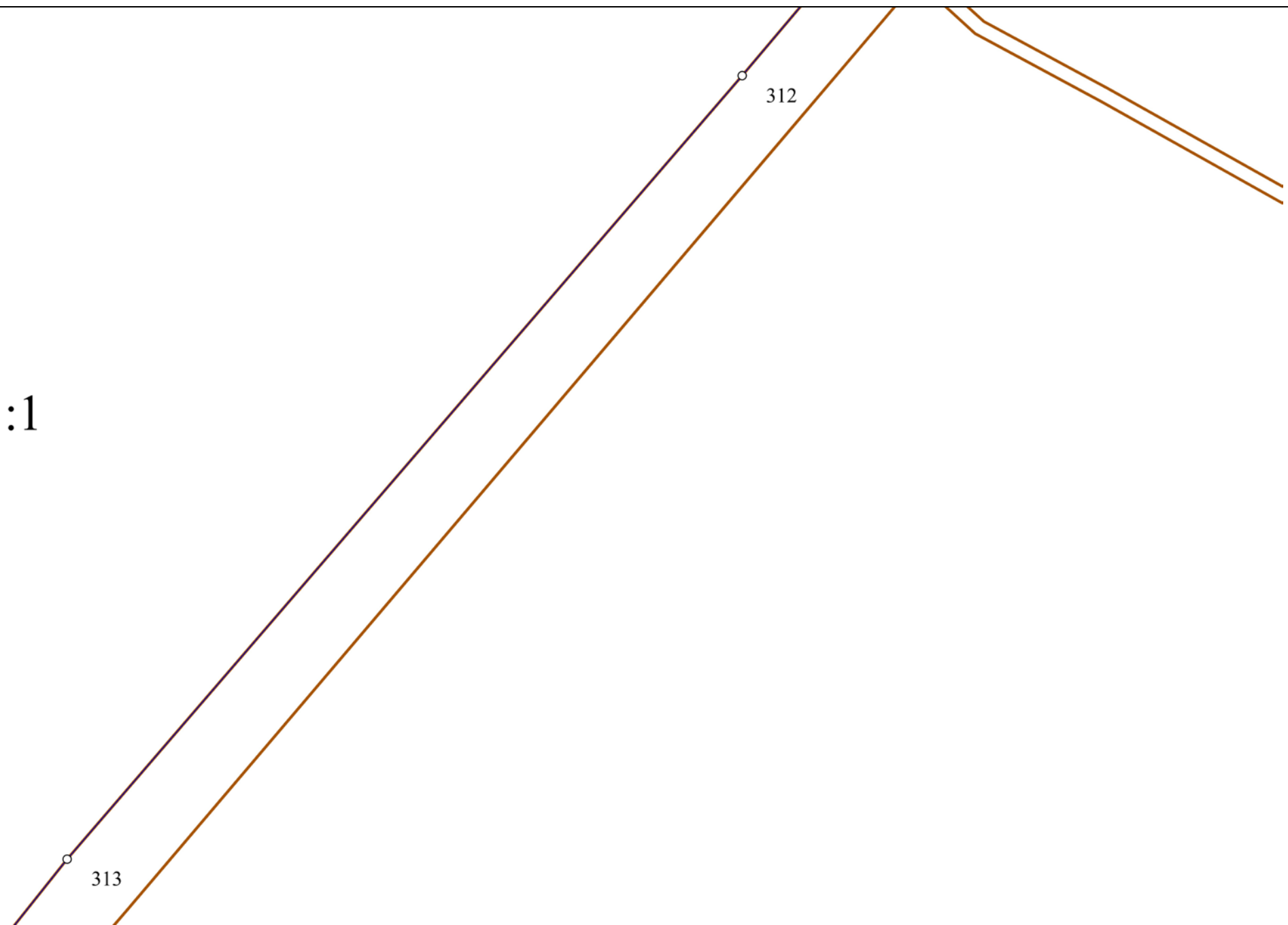


РАЗДЕЛ 4

План границ объекта

Территориальная зона «Зона застройки индивидуальными жилыми домами» Майскогорского сельского поселения Нижнекамского муниципального района Республики Татарстан
(Выносной лист 19)

16:30:100401:1



Масштаб 1 : 500

Используемые условные обозначения:

16:30:010408:4 - кадастровый номер земельного участка

○ 1- номер характерной точки границ объекта

— граница земельного участка

— граница населенного пункта
— граница территориальной зоны

Подпись _____

Дата «10» августа 2020 г.

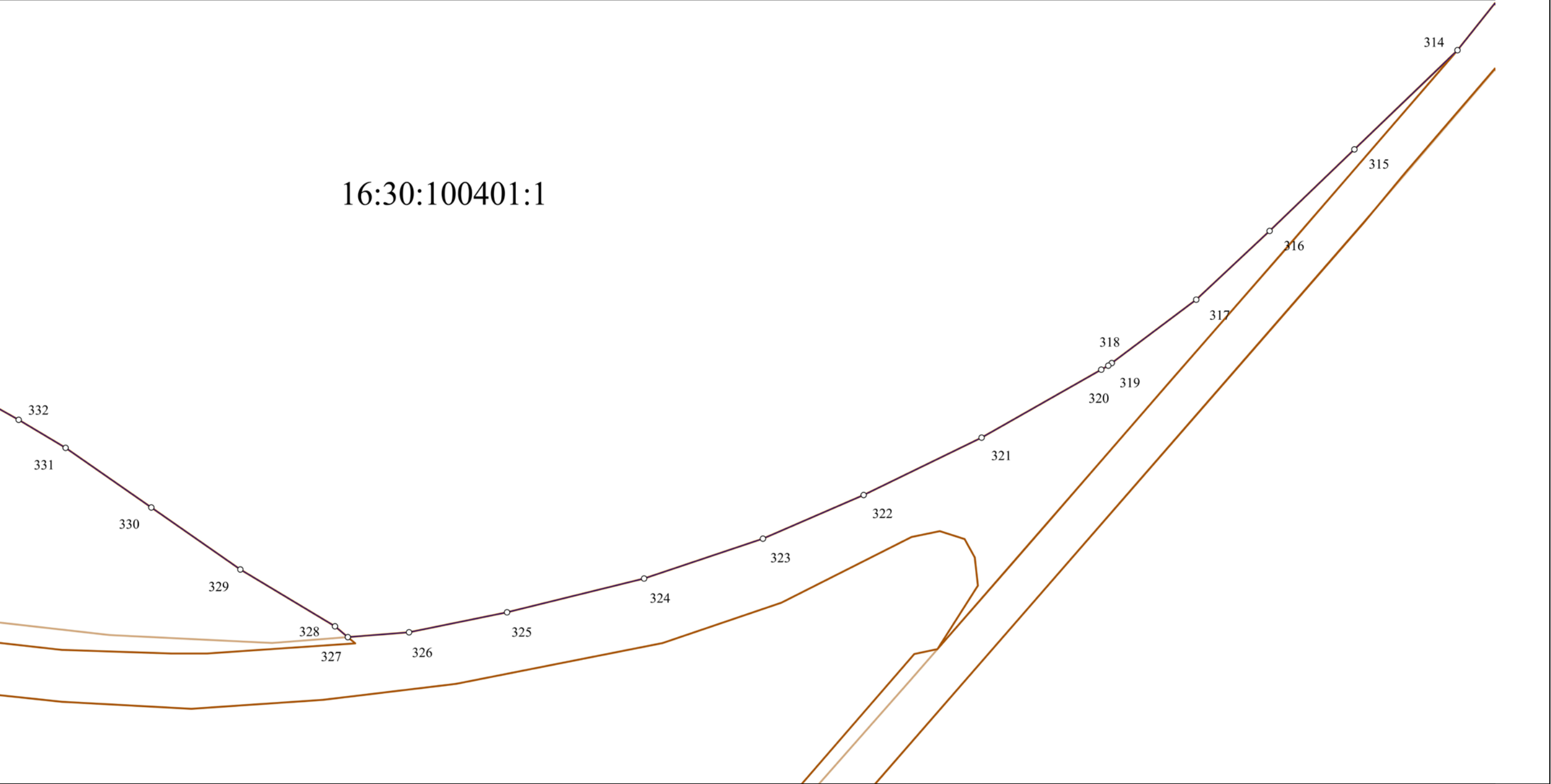
Место для оттиска печати лица, составившего план границ объекта



РАЗДЕЛ 4

План границ объекта

Территориальная зона «Зона застройки индивидуальными жилыми домами» Майскогорского сельского поселения Нижнекамского муниципального района Республики Татарстан
(Выносной лист 20)



Используемые условные обозначения:

16:30:010408:4 - кадастровый номер земельного участка

○ 1- номер характерной точки границ объекта

— граница земельного участка

— граница населенного пункта
— граница территориальной зоны

Подпись _____

Дата «10» августа 2020 г.

Место для оттиска печати лица, составившего план границ объекта



РАЗДЕЛ 4

План границ объекта

Территориальная зона «Зона застройки индивидуальными жилыми домами» Майскогорского сельского поселения Нижнекамского муниципального района Республики Татарстан
(Выносной лист 21)

16:30:100401:1

Масштаб 1 : 500

Используемые условные обозначения:

16:30:010408:4 - кадастровый номер земельного участка

○ 1 - номер характерной точки границ объекта

— граница земельного участка

— граница населенного пункта

— граница территориальной зоны

— граница муниципального образования «Майскогорское сельское поселение»

Подпись _____

Дата «10» августа 2020 г.

Место для оттиска печати лица, составившего план границ объекта



РАЗДЕЛ 4

План границ объекта

Территориальная зона «Зона застройки индивидуальными жилыми домами» Майскогорского сельского поселения Нижнекамского муниципального района Республики Татарстан
(Выносной лист 22)

348

16:30:100401:1

Масштаб 1 : 500

Используемые условные обозначения:

16:30:010408:4 - кадастровый номер земельного участка

○ 1 - номер характерной точки границ объекта

— граница земельного участка

— граница населенного пункта

— граница территориальной зоны

— граница муниципального образования «Майскогорское сельское поселение»

Подпись _____

Дата «10» августа 2020 г.

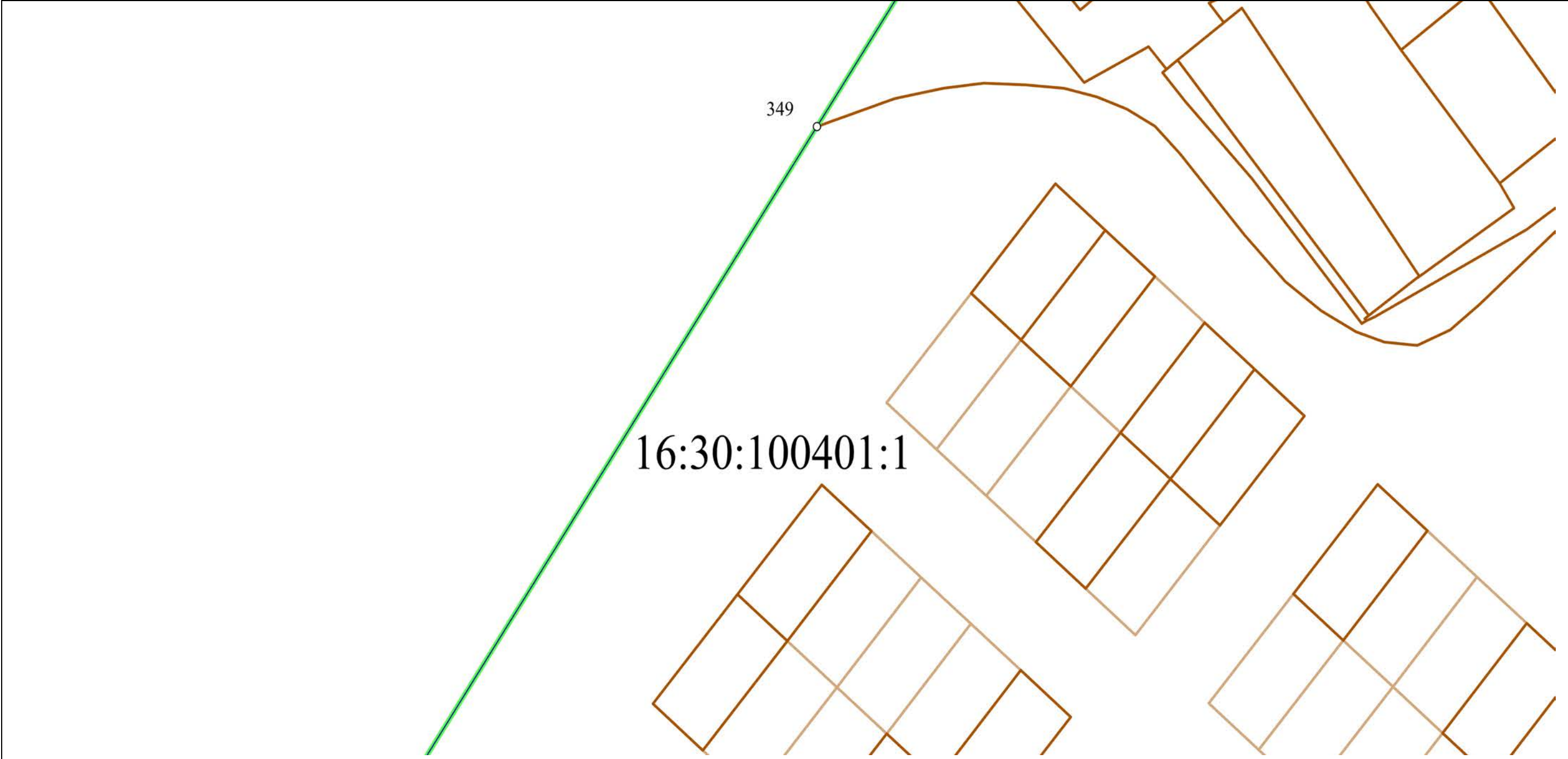
Место для оттиска печати лица, составившего план границ объекта



РАЗДЕЛ 4

План границ объекта

Территориальная зона «Зона застройки индивидуальными жилыми домами» Майскогорского сельского поселения Нижнекамского муниципального района Республики Татарстан
(Выносной лист 23)



Масштаб 1 : 500

Используемые условные обозначения:

16:30:010408:4 - кадастровый номер земельного участка

1 - номер характерной точки границ объекта

— граница земельного участка



граница населенного пункта



граница территориальной зоны



граница муниципального образования «Майскогорское сельское поселение»

Подпись _____

Дата «10» августа 2020 г.

Место для оттиска печати лица, составившего план границ объекта



РАЗДЕЛ 4

План границ объекта

Территориальная зона «Зона застройки индивидуальными жилыми домами» Майкогорского сельского поселения Нижнекамского муниципального района Республики Татарстан
(Выносной лист 24)



Масштаб 1 : 500

Используемые условные обозначения:

16:30:010408:4 - кадастровый номер земельного участка

○ 1- номер характерной точки границ объекта

— граница земельного участка

— граница населенного пункта

— граница территориальной зоны

— граница муниципального образования «Майкогорское сельское поселение»

Подпись _____

Дата «10» августа 2020 г.

Место для отиска печати лица, составившего план границ объекта



РАЗДЕЛ 4

План границ объекта

Территориальная зона «Зона застройки индивидуальными жилыми домами» Майскогорского сельского поселения Нижнекамского муниципального района Республики Татарстан
(Выносной лист 25)



Масштаб 1 : 500

Используемые условные обозначения:

16:30:010408:4 - кадастровый номер земельного участка

○ 1 - номер характерной точки границ объекта

— граница земельного участка

— граница населенного пункта

— граница территориальной зоны

— граница муниципального образования «Майскогорское сельское поселение»

Подпись _____

Дата «10» августа 2020 г.

Место для оттиска печати лица, составившего план границ объекта



РАЗДЕЛ 4

План границ объекта

Территориальная зона «Зона застройки индивидуальными жилыми домами» Майскогорского сельского поселения Нижнекамского муниципального района Республики Татарстан
(Выносной лист 26)



Масштаб 1 : 500

Используемые условные обозначения:

16:30:010408:4 - кадастровый номер земельного участка

○ 1- номер характерной точки границ объекта

— граница земельного участка

— граница населенного пункта
— граница территориальной зоны

Подпись _____

Дата «10» августа 2020 г.

Место для оттиска печати лица, составившего план границ объекта



РАЗДЕЛ 4

План границ объекта

Территориальная зона «Зона застройки индивидуальными жилыми домами» Майскогорского сельского поселения Нижнекамского муниципального района Республики Татарстан
(Выносной лист 27)



16:30:100601:28

Масштаб 1 : 500

Используемые условные обозначения:

16:30:010408:4 - кадастровый номер земельного участка

○ 1- номер характерной точки границ объекта

— граница земельного участка

— граница населенного пункта
— граница территориальной зоны

Подпись _____

Дата «10» августа 2020 г.

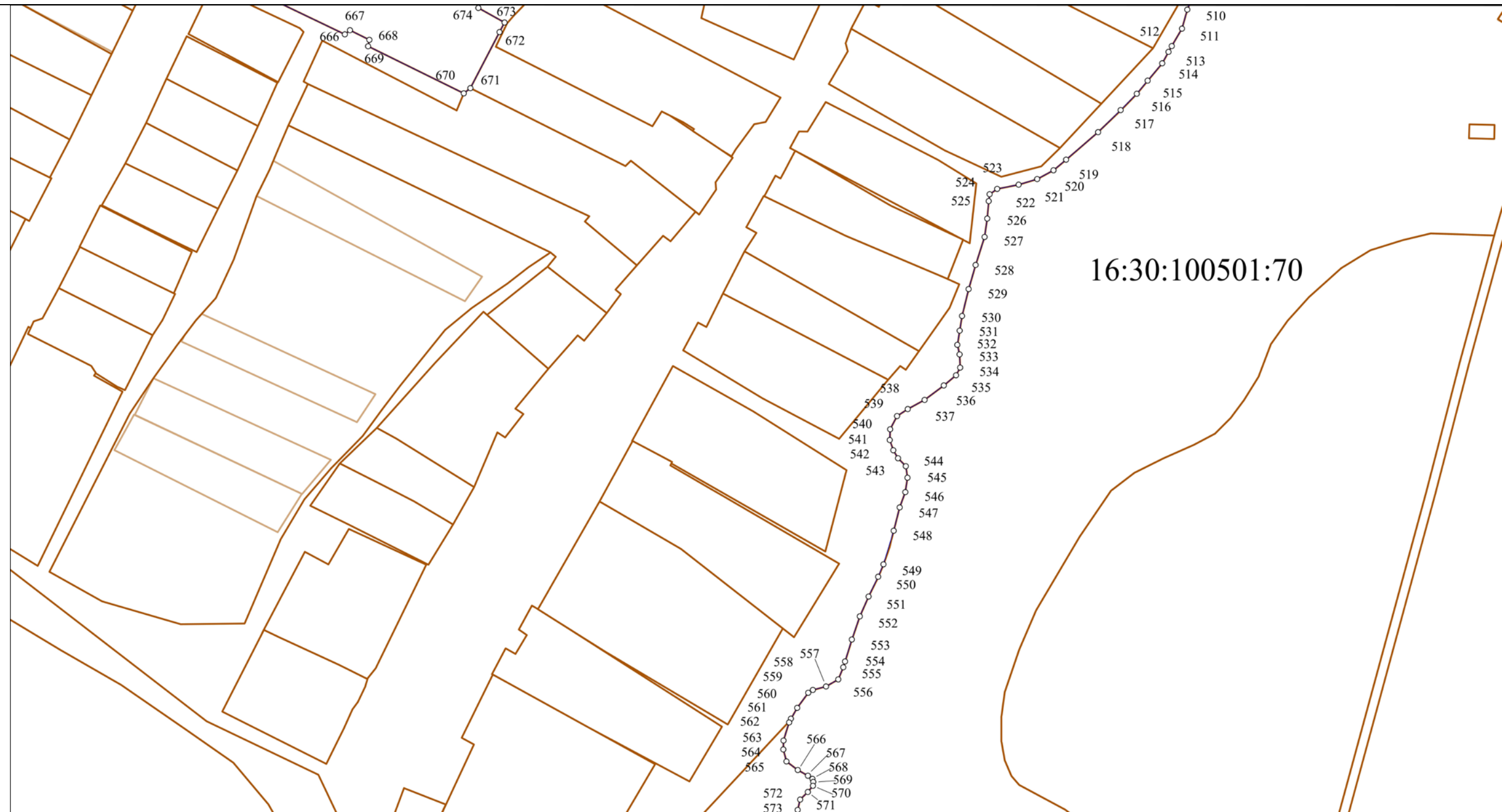
Место для оттиска печати лица, составившего план границ объекта



РАЗДЕЛ 4

План границ объекта

Территориальная зона «Зона застройки индивидуальными жилыми домами» Майскогорского сельского поселения Нижнекамского муниципального района Республики Татарстан
(Выносной лист 28)



Масштаб 1 : 500

Используемые условные обозначения:

16:30:010408:4 - кадастровый номер земельного участка

○ 1- номер характерной точки границ объекта

— граница земельного участка

— граница населенного пункта
— граница территориальной зоны

Подпись _____

Дата «10» августа 2020 г.

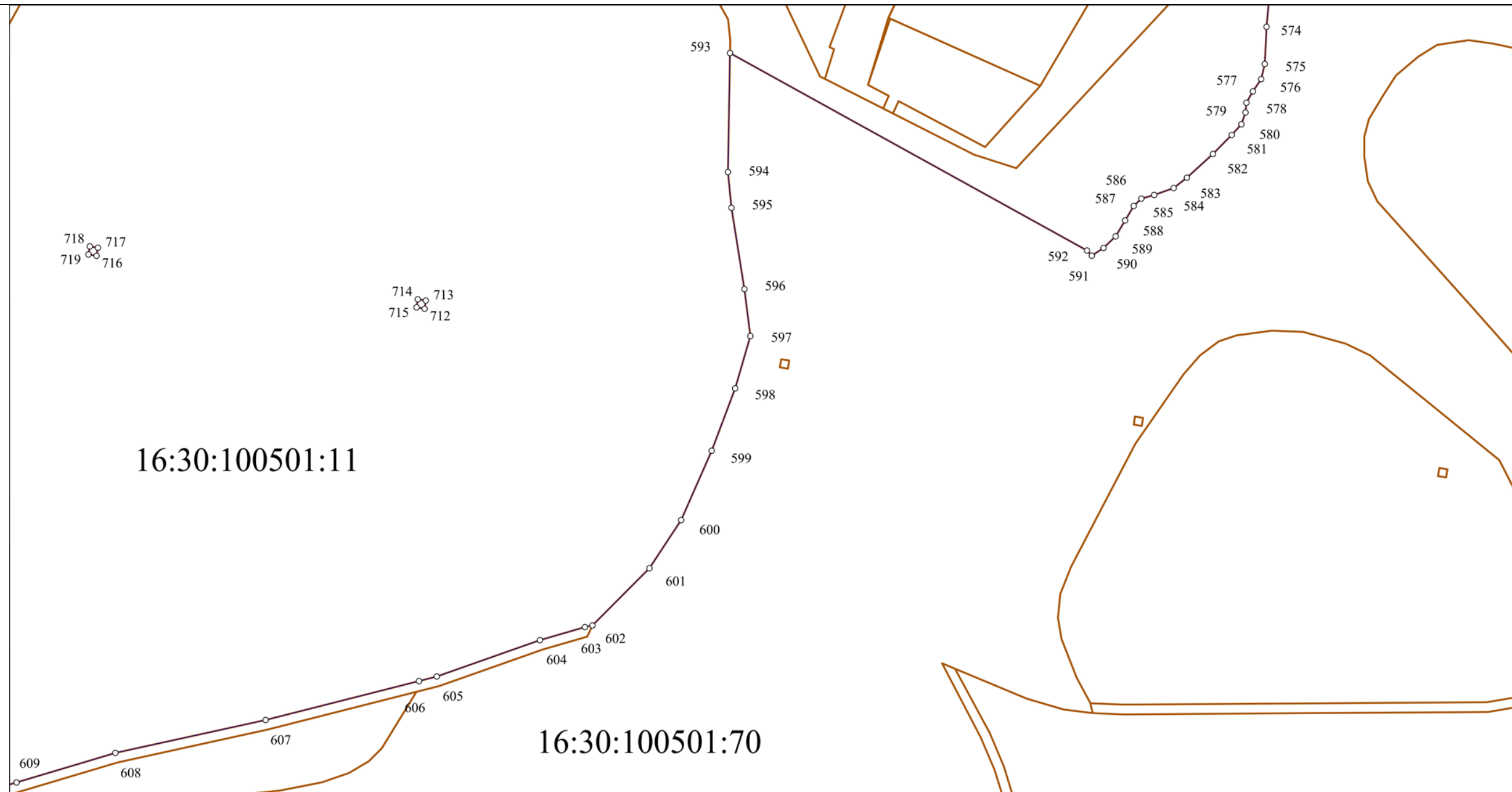
Место для оттиска печати лица, составившего план границ объекта



РАЗДЕЛ 4

План границ объекта

Территориальная зона «Зона застройки индивидуальными жилыми домами» Майскогорского сельского поселения Нижнекамского муниципального района Республики Татарстан
(Выносной лист 29)



Масштаб 1 : 500

Используемые условные обозначения:

16:30:010408:4 - кадастровый номер земельного участка

○ 1- номер характерной точки границ объекта

— граница земельного участка

— граница населенного пункта
— граница территориальной зоны

Подпись _____

Дата «10» августа 2020 г.

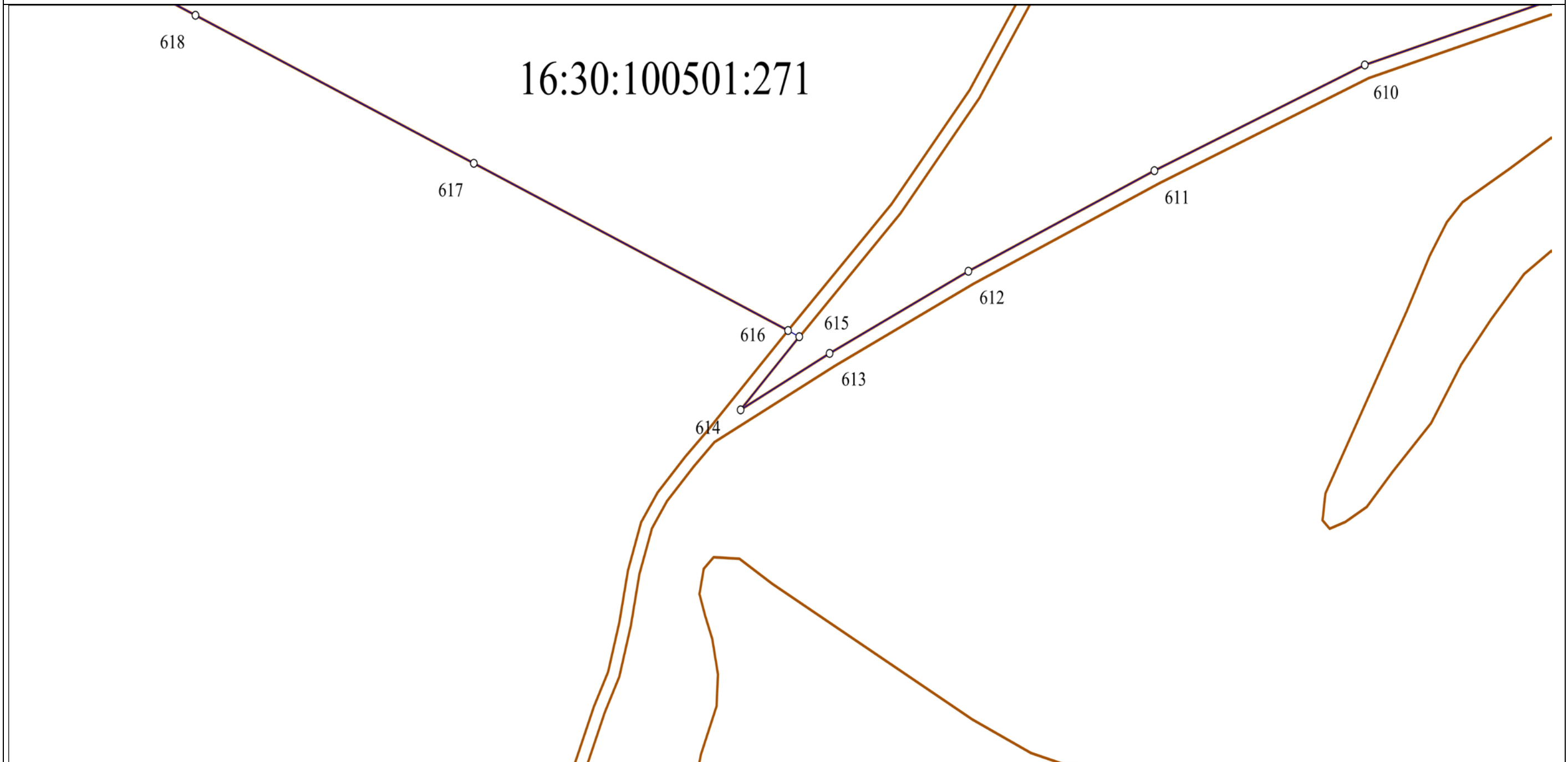
Место для оттиска печати лица, составившего план границ объекта



РАЗДЕЛ 4

План границ объекта

Территориальная зона «Зона застройки индивидуальными жилыми домами» Майскогорского сельского поселения Нижнекамского муниципального района Республики Татарстан
(Выносной лист 30)



Масштаб 1 : 500

Используемые условные обозначения:

16:30:010408:4 - кадастровый номер земельного участка

○ 1- номер характерной точки границ объекта

— граница земельного участка

— граница населенного пункта
— граница территориальной зоны

Подпись _____

Дата «10» августа 2020 г.

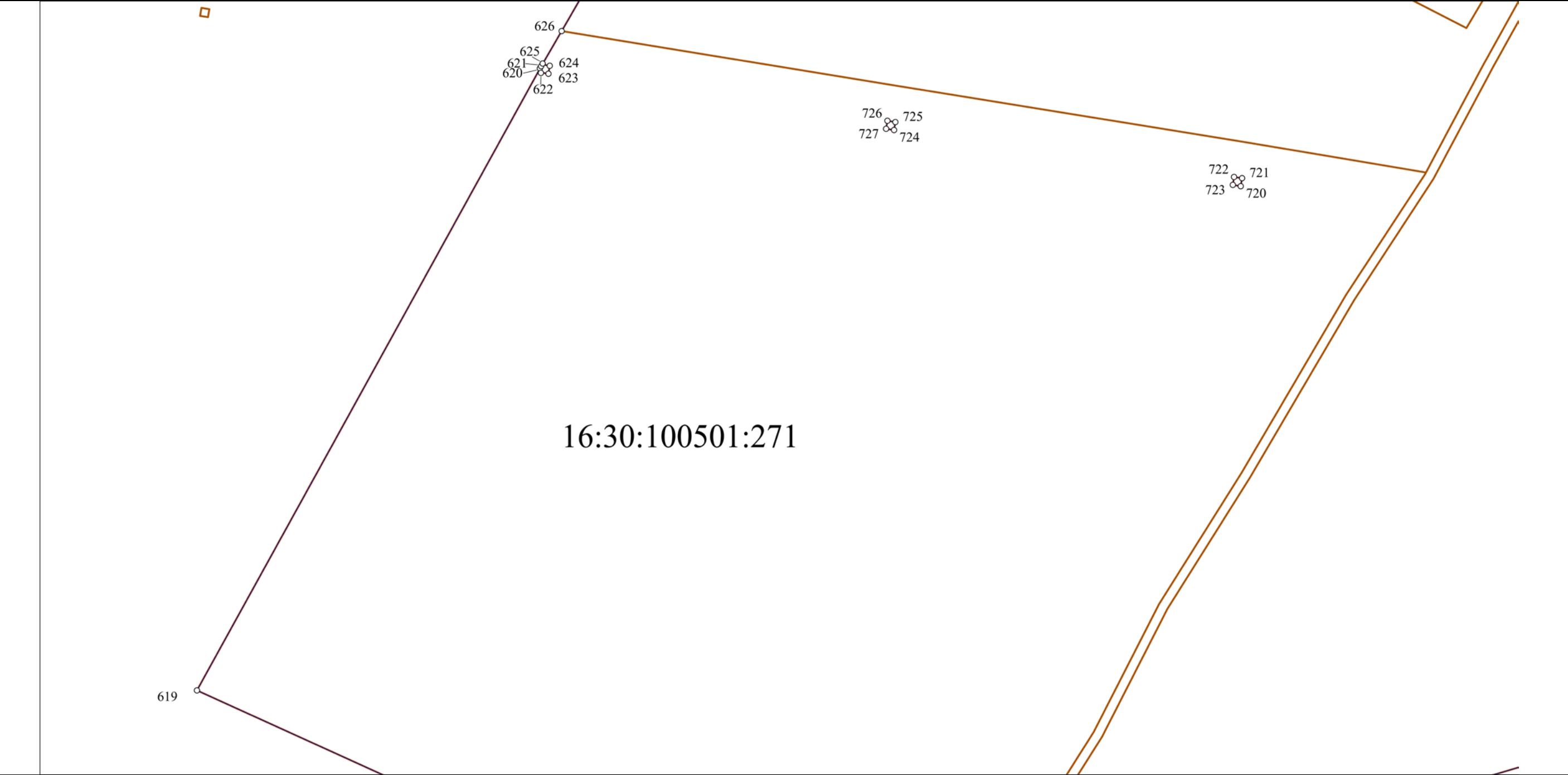
Место для оттиска печати лица, составившего план границ объекта



РАЗДЕЛ 4

План границ объекта

Территориальная зона «Зона застройки индивидуальными жилыми домами» Майскогорского сельского поселения Нижнекамского муниципального района Республики Татарстан
(Выносной лист 31)



Масштаб 1 : 500

Используемые условные обозначения:

16:30:010408:4 - кадастровый номер земельного участка

1 - номер характерной точки границ объекта

— граница земельного участка

— граница населенного пункта

— граница территориальной зоны

Подпись _____

Дата «10» августа 2020 г.

Место для оттиска печати лица, составившего план границ объекта



РАЗДЕЛ 4

План границ объекта

Территориальная зона «Зона застройки индивидуальными жилыми домами» Майскогорского сельского поселения Нижнекамского муниципального района Республики Татарстан
(Выносной лист 32)

628

627

16:30:100501:235

16:30:100501:11

Масштаб 1 : 500

Используемые условные обозначения:

16:30:010408:4 - кадастровый номер земельного участка

○ 1- номер характерной точки границ объекта

— граница земельного участка

— граница населенного пункта
— граница территориальной зоны

Подпись _____

Дата «10» августа 2020 г.

Место для оттиска печати лица, составившего план границ объекта



РАЗДЕЛ 4

План границ объекта

Территориальная зона «Зона застройки индивидуальными жилыми домами» Майскогорского сельского поселения Нижнекамского муниципального района Республики Татарстан
(Выносной лист 33)



Масштаб 1 : 500

Используемые условные обозначения:

16:30:010408:4 - кадастровый номер земельного участка

○ 1- номер характерной точки границ объекта

— граница земельного участка

— граница населенного пункта
— граница территориальной зоны

Подпись _____

Дата «10» августа 2020 г.

Место для оттиска печати лица, составившего план границ объекта

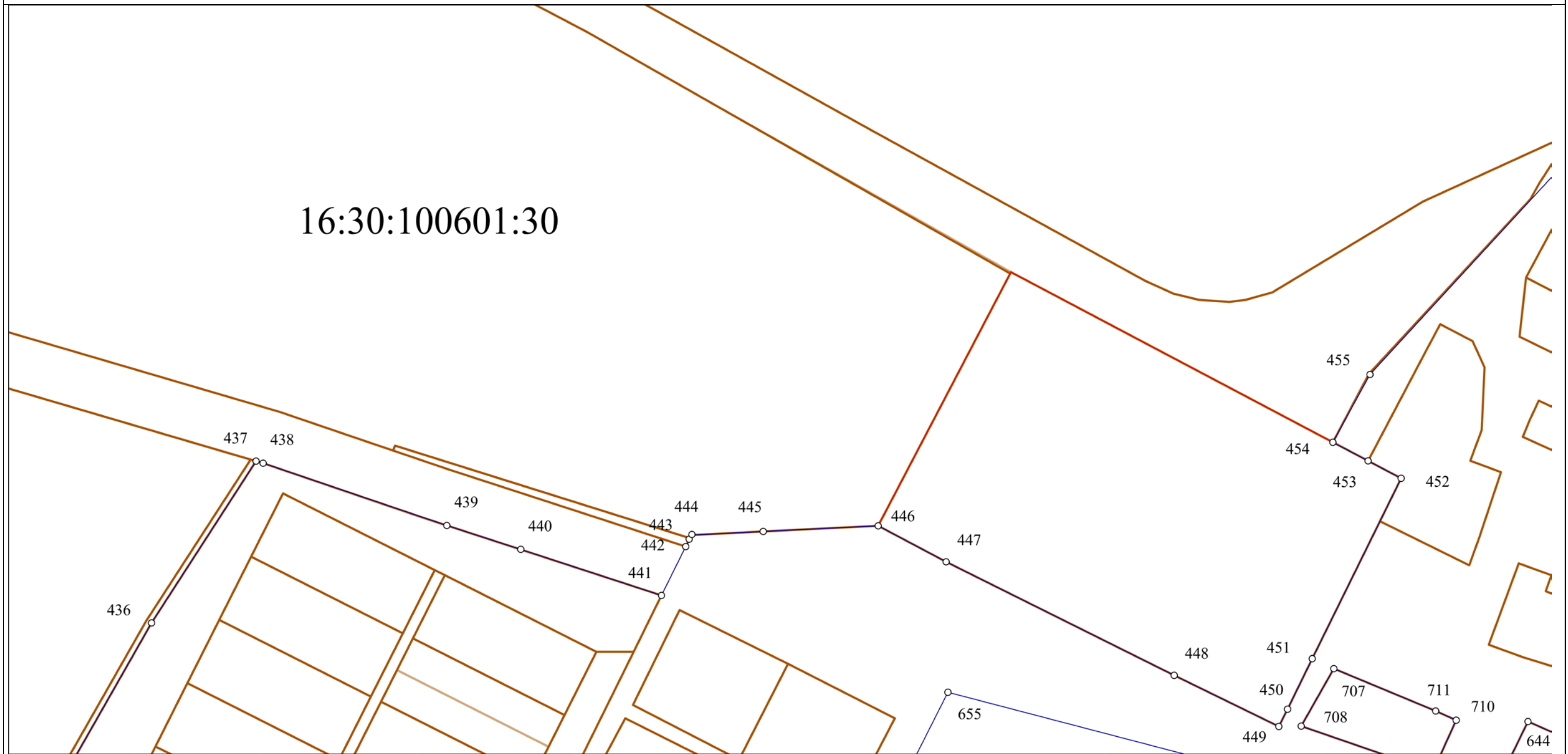


РАЗДЕЛ 4

План границ объекта

Территориальная зона «Зона застройки индивидуальными жилыми домами» Майскогорского сельского поселения Нижнекамского муниципального района Республики Татарстан
(Выносной лист 34)

16:30:100601:30



Масштаб 1 : 500

Используемые условные обозначения:

16:30:010408:4 - кадастровый номер земельного участка

○ 1- номер характерной точки границ объекта

— граница земельного участка

— граница населенного пункта
— граница территориальной зоны

Подпись _____

Дата «10» августа 2020 г.

Место для оттиска печати лица, составившего план границ объекта



ОПИСАНИЕ МЕСТОПОЛОЖЕНИЯ ГРАНИЦ

Территориальная зона «Зона застройки малоэтажными жилыми домами» Майскогорского сельского поселения
Нижнекамского муниципального района Республики Татарстан
(наименование объекта, местоположение границ которого описано (далее - объект))

Раздел 1

Сведения об объекте		
№ п/п	Характеристики объекта	Описание характеристик
1	2	3
1	Местоположение объекта	Республика Татарстан, Нижнекамский муниципальный район, Майскогорское сельское поселение, п.Трудовой
2	Площадь объекта +/- величина погрешности определения площади (Р+/- Дельта Р)	6006 кв.м ± 16 кв.м
3	Иные характеристики объекта	—

Раздел 2

Сведения о местоположении границ объекта					
1. Система координат <u>МСК-16</u>					
2. Сведения о характерных точках границ объекта					
Обозначение характерных точек границ	Координаты, м		Метод определения координат характерной точки	Средняя квадратическая погрешность положения характерной точки (M_t), м	Описание обозначения точки на местности (при наличии)
	X	Y			
1	2	3	4	5	6
Зона1(1)	–	–	–	–	–
1	432770.17	2277328.55	Аналитический метод	0.10	–
2	432770.42	2277332.54	Аналитический метод	0.10	–
3	432761.42	2277352.64	Аналитический метод	0.10	–
4	432712.64	2277331.04	Аналитический метод	0.10	–
5	432723.94	2277305.77	Аналитический метод	0.10	–
6	432767.17	2277325.09	Аналитический метод	0.10	–
1	432770.17	2277328.55	Аналитический метод	0.10	–
Зона1(2)	–	–	–	–	–
7	432790.72	2277355.34	Аналитический метод	0.10	–
8	432768.41	2277346.50	Аналитический метод	0.10	–
9	432742.30	2277407.29	Аналитический метод	0.10	–
10	432766.86	2277416.02	Аналитический метод	0.10	–
7	432790.72	2277355.34	Аналитический метод	0.10	–
Зона1(3)	–	–	–	–	–
11	432822.15	2277300.57	Аналитический метод	0.10	–
12	432794.29	2277288.05	Аналитический метод	0.10	–
13	432775.21	2277329.58	Аналитический метод	0.10	–
14	432805.16	2277342.70	Аналитический метод	0.10	–
11	432822.15	2277300.57	Аналитический метод	0.10	–
Зона1(4)	–	–	–	–	–
15	432866.28	2277325.58	Аналитический метод	0.10	–
16	432837.99	2277311.79	Аналитический метод	0.10	–
17	432834.09	2277311.61	Аналитический метод	0.10	–
18	432818.48	2277350.86	Аналитический метод	0.10	–
19	432849.69	2277363.49	Аналитический метод	0.10	–
15	432866.28	2277325.58	Аналитический метод	0.10	–
3. Сведения о характерных точках части (частей) границы объекта					
Обозначение характерных точек части границы	Координаты, м		Метод определения координат характерной точки	Средняя квадратическая погрешность положения характерной точки (M_t), м	Описание обозначения точки на местности (при наличии)
	X	Y			
1	2	3	4	5	6
–	–	–	–	–	–

РАЗДЕЛ 4	
План границ объекта	
Территориальная зона «Зона застройки малоэтажными жилыми домами» Майскогорского сельского поселения Нижнекамского муниципального района Республики Татарстан	
Масштаб 1 : 500	
Используемые условные обозначения: 16:16:47:010408:4 - кадастровый номер земельного участка ○ 1 - номер характерной точки границ объекта — граница земельного участка — граница территориальной зоны	
Подпись _____ 	Дата «10» августа 2020 г.
Место для оттиска печати лица, составившего план границ объекта	

ОПИСАНИЕ МЕСТОПОЛОЖЕНИЯ ГРАНИЦ

Территориальная зона «зона инженерной инфраструктуры» Майского сельского поселения Нижнекамского муниципального района Республики Татарстан

(наименование объекта, местоположение границ которого описано (далее - объект))

Раздел 1

Сведения об объекте		
№ п/п	Характеристики объекта	Описание характеристик
1	2	3
1	Местоположение объекта	Республика Татарстан, Нижнекамский муниципальный район, Майского сельское поселение
2	Площадь объекта +/- величина погрешности определения площади (Р+/- Дельта Р)	34599 кв.м ± 45 кв.м
3	Иные характеристики объекта	—

Раздел 2

Сведения о местоположении границ объекта					
1. Система координат <u>МСК-16</u>					
2. Сведения о характерных точках границ объекта					
Обозначение характерных точек границ	Координаты, м		Метод определения координат характерной точки	Средняя квадратическая погрешность положения характерной точки (M_t), м	Описание обозначения точки на местности (при наличии)
	X	Y			
1	2	3	4	5	6
Зона1(1)	–	–	–	–	–
1	432063.61	2276982.95	Аналитический метод	0.10	–
2	432063.08	2276986.26	Аналитический метод	0.10	–
3	432059.77	2276985.73	Аналитический метод	0.10	–
4	432060.30	2276982.42	Аналитический метод	0.10	–
1	432063.61	2276982.95	Аналитический метод	0.10	–
Зона1(2)	–	–	–	–	–
5	432085.24	2276848.61	Аналитический метод	0.10	–
6	432084.69	2276851.91	Аналитический метод	0.10	–
7	432081.39	2276851.36	Аналитический метод	0.10	–
8	432081.94	2276848.06	Аналитический метод	0.10	–
5	432085.24	2276848.61	Аналитический метод	0.10	–
Зона1(3)	–	–	–	–	–
9	431595.02	2271198.04	Аналитический метод	0.10	–
10	431629.93	2271157.13	Аналитический метод	0.10	–
11	431567.48	2271098.52	Аналитический метод	0.10	–
12	431593.82	2271068.70	Аналитический метод	0.10	–
13	431633.62	2271103.03	Аналитический метод	0.10	–
14	431607.40	2271130.22	Аналитический метод	0.10	–
15	431633.05	2271153.62	Аналитический метод	0.10	–
16	431694.49	2271081.19	Аналитический метод	0.10	–
17	431813.25	2271183.50	Аналитический метод	0.10	–
18	431717.56	2271294.77	Аналитический метод	0.10	–
19	431708.75	2271297.23	Аналитический метод	0.10	–
9	431595.02	2271198.04	Аналитический метод	0.10	–
Зона1(4)	–	–	–	–	–
20	430992.52	2271891.71	Аналитический метод	0.10	–
21	430944.47	2271927.53	Аналитический метод	0.10	–
22	430939.74	2271922.75	Аналитический метод	0.10	–
23	430915.08	2271897.00	Аналитический метод	0.10	–
24	430922.18	2271891.75	Аналитический метод	0.10	–
25	430964.88	2271860.36	Аналитический метод	0.10	–
20	430992.52	2271891.71	Аналитический метод	0.10	–
Зона1(5)	–	–	–	–	–
26	430639.68	2272219.13	Аналитический метод	0.10	–
27	430650.48	2272229.59	Аналитический метод	0.10	–
28	430644.23	2272236.05	Аналитический метод	0.10	–
29	430633.43	2272225.59	Аналитический метод	0.10	–
26	430639.68	2272219.13	Аналитический метод	0.10	–
Зона1(6)	–	–	–	–	–
30	430665.84	2272377.02	Аналитический метод	0.10	–
31	430664.03	2272374.52	Аналитический метод	0.10	–
32	430666.53	2272372.71	Аналитический метод	0.10	–
33	430668.34	2272375.22	Аналитический метод	0.10	–
30	430665.84	2272377.02	Аналитический метод	0.10	–
Зона1(7)	–	–	–	–	–
34	430632.65	2272386.21	Аналитический метод	0.10	–
35	430630.67	2272383.50	Аналитический метод	0.10	–
36	430633.38	2272381.53	Аналитический метод	0.10	–
37	430635.35	2272384.23	Аналитический метод	0.10	–

34	430632.65	2272386.21	Аналитический метод	0.10	–
Зона1(8)	–	–	–	–	–
38	431641.81	2275643.77	Аналитический метод	0.10	–
39	431619.30	2275685.57	Аналитический метод	0.10	–
40	431563.05	2275655.28	Аналитический метод	0.10	–
41	431585.56	2275613.48	Аналитический метод	0.10	–
38	431641.81	2275643.77	Аналитический метод	0.10	–
Зона1(9)	–	–	–	–	–
42	431766.41	2275510.57	Аналитический метод	0.10	–
43	431744.30	2275549.03	Аналитический метод	0.10	–
44	431705.03	2275526.45	Аналитический метод	0.10	–
45	431727.14	2275487.99	Аналитический метод	0.10	–
42	431766.41	2275510.57	Аналитический метод	0.10	–
Зона1(10)	–	–	–	–	–
46	432525.77	2277632.58	Аналитический метод	0.10	–
47	432539.04	2277640.18	Аналитический метод	0.10	–
48	432535.46	2277649.63	Аналитический метод	0.10	–
49	432527.70	2277653.68	Аналитический метод	0.10	–
50	432517.07	2277647.96	Аналитический метод	0.10	–
46	432525.77	2277632.58	Аналитический метод	0.10	–
Зона1(11)	–	–	–	–	–
51	433206.42	2276854.29	Аналитический метод	0.10	–
52	433201.88	2276861.39	Аналитический метод	0.10	–
53	433197.50	2276859.74	Аналитический метод	0.10	–
54	433201.61	2276852.66	Аналитический метод	0.10	–
51	433206.42	2276854.29	Аналитический метод	0.10	–
Зона1(12)	–	–	–	–	–
55	432110.70	2276696.79	Аналитический метод	0.10	–
56	432110.16	2276700.10	Аналитический метод	0.10	–
57	432106.85	2276699.57	Аналитический метод	0.10	–
58	432107.39	2276696.26	Аналитический метод	0.10	–
55	432110.70	2276696.79	Аналитический метод	0.10	–
Зона1(13)	–	–	–	–	–
59	432134.03	2276552.41	Аналитический метод	0.10	–
60	432133.49	2276555.72	Аналитический метод	0.10	–
61	432130.18	2276555.18	Аналитический метод	0.10	–
62	432130.72	2276551.87	Аналитический метод	0.10	–
59	432134.03	2276552.41	Аналитический метод	0.10	–
Зона1(14)	–	–	–	–	–
63	432157.46	2276408.47	Аналитический метод	0.10	–
64	432156.91	2276411.77	Аналитический метод	0.10	–
65	432153.60	2276411.22	Аналитический метод	0.10	–
66	432154.15	2276407.92	Аналитический метод	0.10	–
63	432157.46	2276408.47	Аналитический метод	0.10	–
Зона1(15)	–	–	–	–	–
67	430720.70	2272509.07	Аналитический метод	0.10	–
68	430718.75	2272506.35	Аналитический метод	0.10	–
69	430721.47	2272504.40	Аналитический метод	0.10	–
70	430723.43	2272507.12	Аналитический метод	0.10	–
67	430720.70	2272509.07	Аналитический метод	0.10	–
Зона1(16)	–	–	–	–	–
71	430796.86	2272613.85	Аналитический метод	0.10	–
72	430794.89	2272611.14	Аналитический метод	0.10	–
73	430797.60	2272609.17	Аналитический метод	0.10	–
74	430799.57	2272611.88	Аналитический метод	0.10	–
71	430796.86	2272613.85	Аналитический метод	0.10	–
Зона1(17)	–	–	–	–	–
75	430801.03	2272563.78	Аналитический метод	0.10	–
76	430799.22	2272561.28	Аналитический метод	0.10	–
77	430801.72	2272559.48	Аналитический метод	0.10	–
78	430803.53	2272561.98	Аналитический метод	0.10	–
75	430801.03	2272563.78	Аналитический метод	0.10	–
Зона1(18)	–	–	–	–	–
79	430884.33	2272735.13	Аналитический метод	0.10	–
80	430882.37	2272732.41	Аналитический метод	0.10	–
81	430885.08	2272730.45	Аналитический метод	0.10	–
82	430887.04	2272733.17	Аналитический метод	0.10	–

79	430884.33	2272735.13	Аналитический метод	0.10	–
Зона1(19)	–	–	–	–	–
83	430942.04	2272758.46	Аналитический метод	0.10	–
84	430940.23	2272755.96	Аналитический метод	0.10	–
85	430942.73	2272754.15	Аналитический метод	0.10	–
86	430944.54	2272756.65	Аналитический метод	0.10	–
83	430942.04	2272758.46	Аналитический метод	0.10	–
Зона1(20)	–	–	–	–	–
87	430971.84	2272854.98	Аналитический метод	0.10	–
88	430969.86	2272852.27	Аналитический метод	0.10	–
89	430972.57	2272850.30	Аналитический метод	0.10	–
90	430974.54	2272853.00	Аналитический метод	0.10	–
87	430971.84	2272854.98	Аналитический метод	0.10	–
Зона1(21)	–	–	–	–	–
91	431059.19	2272976.19	Аналитический метод	0.10	–
92	431057.23	2272973.47	Аналитический метод	0.10	–
93	431059.95	2272971.51	Аналитический метод	0.10	–
94	431061.91	2272974.23	Аналитический метод	0.10	–
91	431059.19	2272976.19	Аналитический метод	0.10	–
Зона1(22)	–	–	–	–	–
95	431077.27	2272945.50	Аналитический метод	0.10	–
96	431075.47	2272943.00	Аналитический метод	0.10	–
97	431077.97	2272941.19	Аналитический метод	0.10	–
98	431079.77	2272943.69	Аналитический метод	0.10	–
95	431077.27	2272945.50	Аналитический метод	0.10	–
Зона1(23)	–	–	–	–	–
99	431144.33	2273093.43	Аналитический метод	0.10	–
100	431142.37	2273090.72	Аналитический метод	0.10	–
101	431145.08	2273088.75	Аналитический метод	0.10	–
102	431147.04	2273091.46	Аналитический метод	0.10	–
99	431144.33	2273093.43	Аналитический метод	0.10	–
Зона1(24)	–	–	–	–	–
103	431229.73	2273210.96	Аналитический метод	0.10	–
104	431227.76	2273208.25	Аналитический метод	0.10	–
105	431230.47	2273206.28	Аналитический метод	0.10	–
106	431232.44	2273208.99	Аналитический метод	0.10	–
103	431229.73	2273210.96	Аналитический метод	0.10	–
Зона1(25)	–	–	–	–	–
107	431261.52	2273199.94	Аналитический метод	0.10	–
108	431259.71	2273197.44	Аналитический метод	0.10	–
109	431262.21	2273195.63	Аналитический метод	0.10	–
110	431264.02	2273198.13	Аналитический метод	0.10	–
107	431261.52	2273199.94	Аналитический метод	0.10	–
Зона1(26)	–	–	–	–	–
111	431313.67	2273327.42	Аналитический метод	0.10	–
112	431311.71	2273324.70	Аналитический метод	0.10	–
113	431314.43	2273322.74	Аналитический метод	0.10	–
114	431316.39	2273325.46	Аналитический метод	0.10	–
111	431313.67	2273327.42	Аналитический метод	0.10	–
Зона1(27)	–	–	–	–	–
115	432769.01	2277251.00	Аналитический метод	0.10	–
116	432766.01	2277257.00	Аналитический метод	0.10	–
117	432759.01	2277253.00	Аналитический метод	0.10	–
118	432762.01	2277247.00	Аналитический метод	0.10	–
115	432769.01	2277251.00	Аналитический метод	0.10	–

3. Сведения о характерных точках части (частей) границы объекта

Обозначение характерных точек части границы	Координаты, м		Метод определения координат характерной точки	Средняя квадратическая погрешность положения характерной точки (M_t), м	Описание обозначения точки на местности (при наличии)
	X	Y			
1	2	3	4	5	6
–	–	–	–	–	–

РАЗДЕЛ 4

План границ объекта

Территориальная зона «Зона инженерной инфраструктуры» Майскогорского сельского поселения Нижнекамского муниципального района Республики Татарстан (Обзорная схема)



Масштаб 1 : 9000

Используемые условные обозначения:

16:30:010408:4 - кадастровый номер земельного участка

1- номер характерной точки границ объекта

— граница земельного участка



граница населенного пункта



граница территориальной зоны



граница муниципального образования «Майскогорское сельское поселение»

Подпись _____

Дата «10» августа 2020 г.

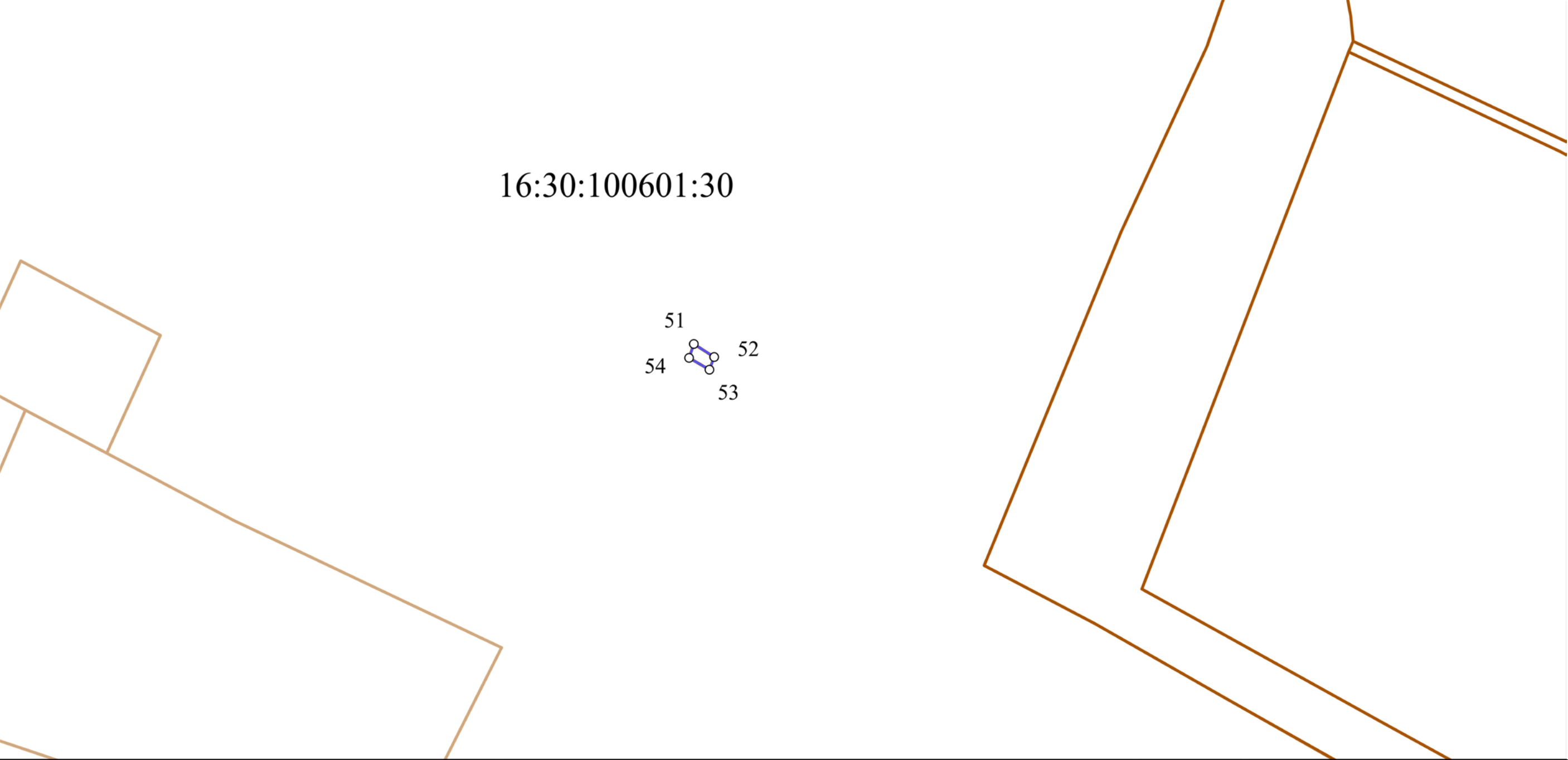
Место для оттиска печати лица, составившего план границ объекта



РАЗДЕЛ 4

План границ объекта

Территориальная зона «Зона инженерной инфраструктуры» Майского сельского поселения Нижнекамского муниципального района Республики Татарстан (Выносной лист 1)



Масштаб 1 : 500

Используемые условные обозначения:

16:30:010408:4 - кадастровый номер земельного участка

○ 1- номер характерной точки границ объекта

— граница земельного участка

— граница населенного пункта

— граница территориальной зоны

Подпись _____

Дата «10» августа 2020 г.

Место для оттиска печати лица, составившего план границ объекта



РАЗДЕЛ 4

План границ объекта

Территориальная зона «Зона инженерной инфраструктуры» Майскогорского сельского поселения Нижнекамского муниципального района Республики Татарстан (Выносной лист 2)



Масштаб 1 : 500

Используемые условные обозначения:

16:30:010408:4 - кадастровый номер земельного участка

○ 1- номер характерной точки границ объекта

— граница земельного участка

— граница населенного пункта
— граница территориальной зоны

Подпись _____

Дата «10» августа 2020 г.

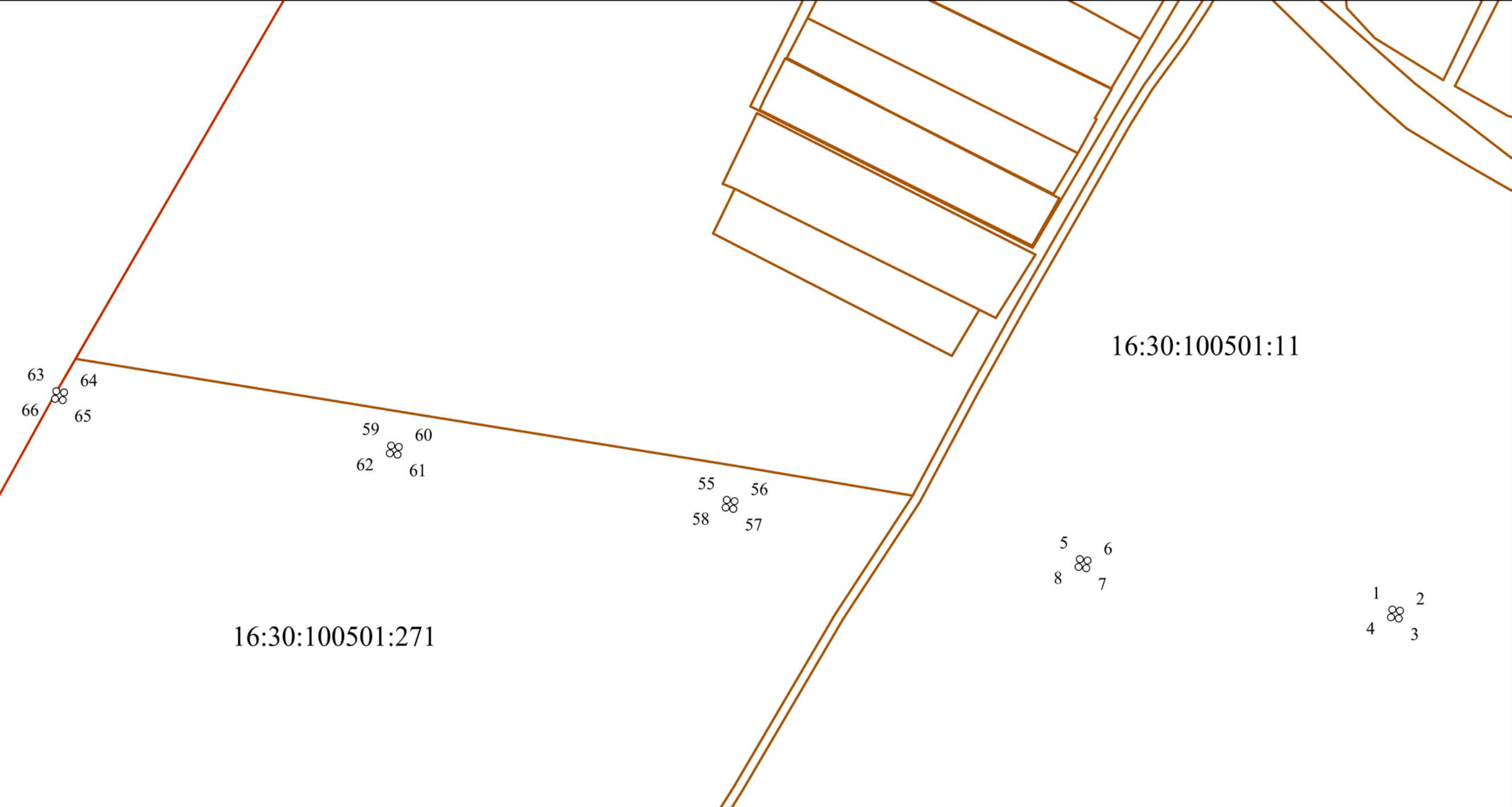
Место для оттиска печати лица, составившего план границ объекта



РАЗДЕЛ 4

План границ объекта

Территориальная зона «Зона инженерной инфраструктуры» Майскогорского сельского поселения Нижнекамского муниципального района Республики Татарстан (Выносной лист 3)



Масштаб 1 : 500

Используемые условные обозначения:

16:30:010408:4 - кадастровый номер земельного участка

○ 1- номер характерной точки границ объекта

— граница земельного участка

— граница населенного пункта
— граница территориальной зоны

Подпись _____

Дата «10» августа 2020 г.

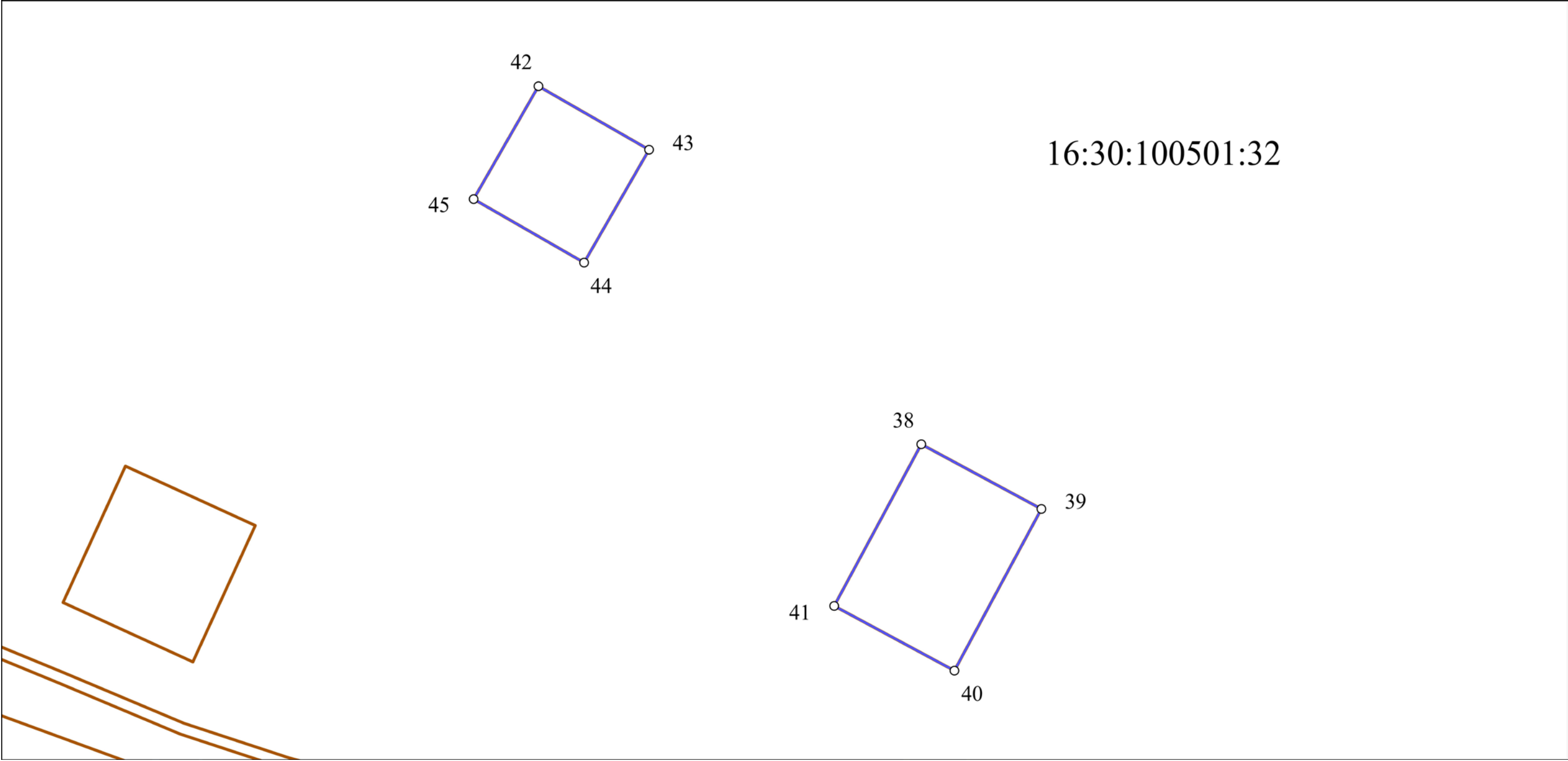
Место для оттиска печати лица, составившего план границ объекта



РАЗДЕЛ 4

План границ объекта

Территориальная зона «Зона инженерной инфраструктуры» Майского сельского поселения Нижнекамского муниципального района Республики Татарстан (Выносной лист 4)



Масштаб 1 : 500

Используемые условные обозначения:

16:30:010408:4 - кадастровый номер земельного участка

○ 1- номер характерной точки границ объекта

— граница земельного участка

— граница населенного пункта
— граница территориальной зоны

Подпись _____

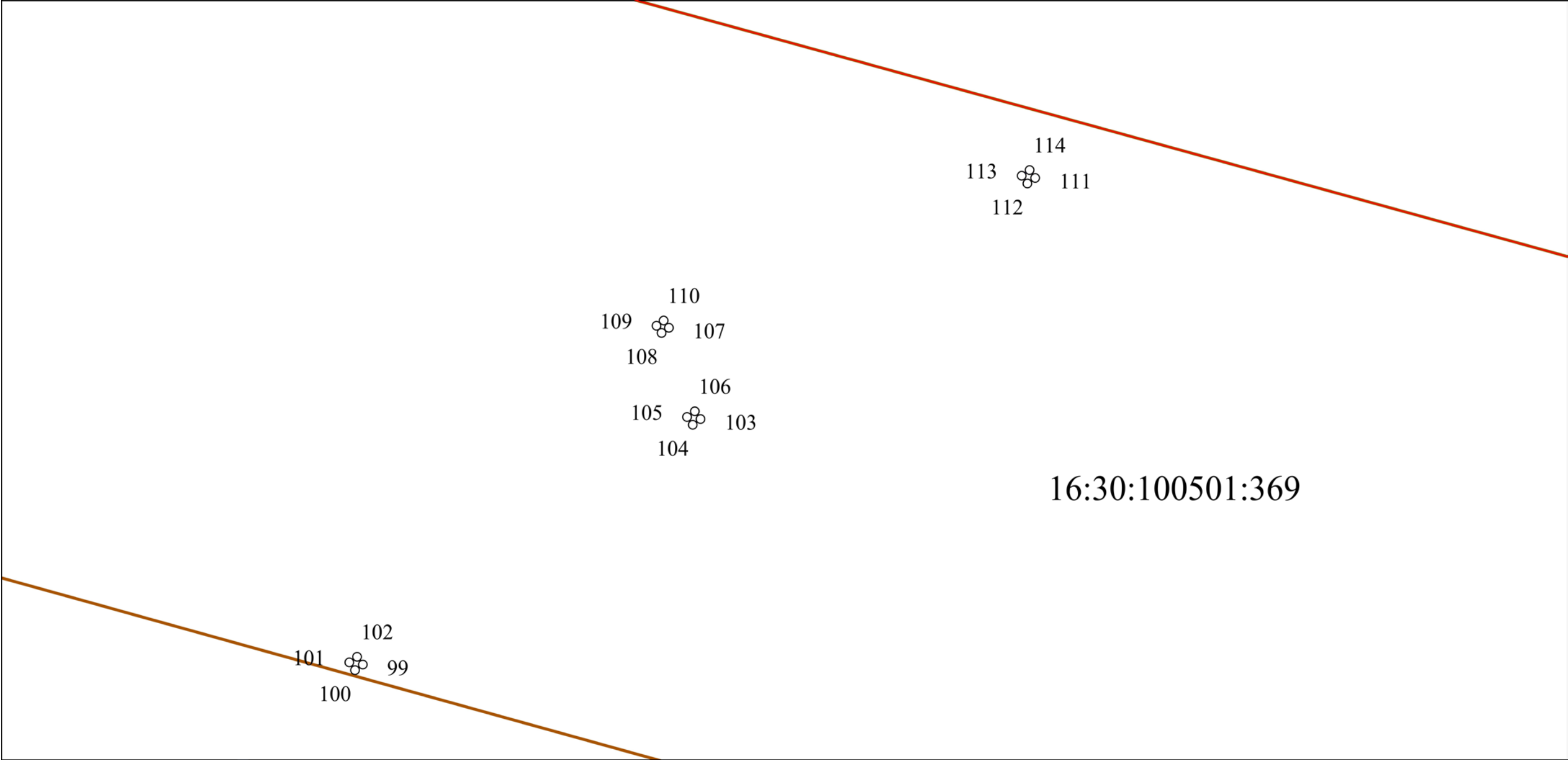
Дата «10» августа 2020 г.

Место для оттиска печати лица, составившего план границ объекта

РАЗДЕЛ 4

План границ объекта

Территориальная зона «Зона инженерной инфраструктуры» Майскогорского сельского поселения Нижнекамского муниципального района Республики Татарстан (Выносной лист 5)



Масштаб 1 : 500

Используемые условные обозначения:

16:30:010408:4 - кадастровый номер земельного участка

○ 1- номер характерной точки границ объекта

— граница земельного участка

— граница населенного пункта
— граница территориальной зоны

Подпись _____

Дата «10» августа 2020 г.


Место для оттиска печати лица, составившего план границ объекта



РАЗДЕЛ 4

План границ объекта

Территориальная зона «Зона инженерной инфраструктуры» Майскогорского сельского поселения Нижнекамского муниципального района Республики Татарстан (Выносной лист 6)



Масштаб 1 : 500

Используемые условные обозначения:

16:30:010408:4 - кадастровый номер земельного участка

○ 1- номер характерной точки границ объекта

— граница земельного участка

— граница населенного пункта

— граница территориальной зоны

Подпись _____

Дата «10» августа 2020 г.

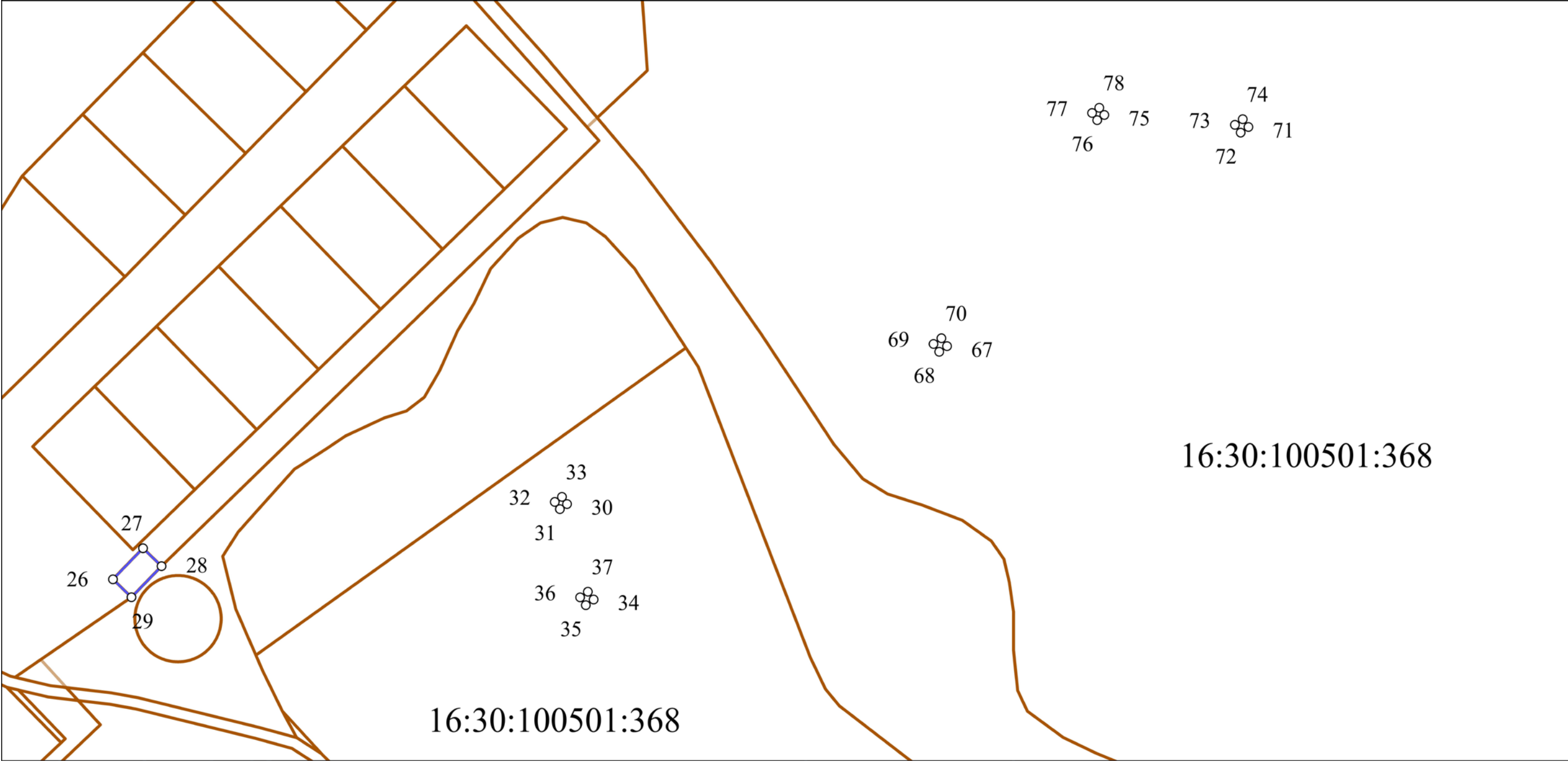
Место для оттиска печати лица, составившего план границ объекта



РАЗДЕЛ 4

План границ объекта

Территориальная зона «Зона инженерной инфраструктуры» Майского сельского поселения Нижнекамского муниципального района Республики Татарстан (Выносной лист 7)



Масштаб 1 : 500

Используемые условные обозначения:

16:30:010408:4 - кадастровый номер земельного участка

1 - номер характерной точки границ объекта

— граница земельного участка

— граница населенного пункта

— граница территориальной зоны

Подпись _____

Дата «10» августа 2020 г.

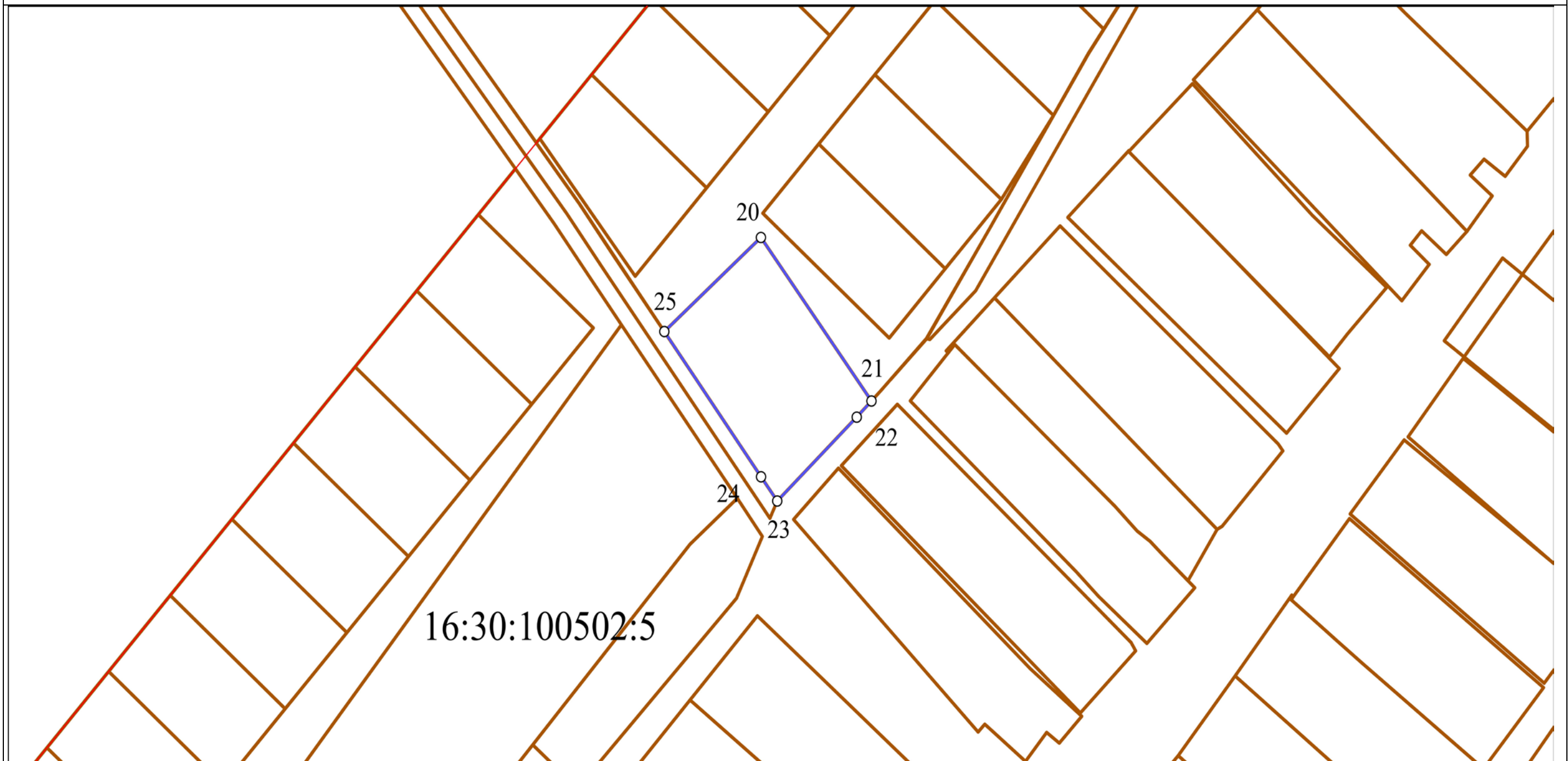
Место для оттиска печати лица, составившего план границ объекта



РАЗДЕЛ 4

План границ объекта

Территориальная зона «Зона инженерной инфраструктуры» Майского сельского поселения Нижнекамского муниципального района Республики Татарстан (Выносной лист 8)



Масштаб 1 : 500

Используемые условные обозначения:

16:30:010408:4 - кадастровый номер земельного участка

○ 1- номер характерной точки границ объекта

— граница земельного участка

— граница населенного пункта
— граница территориальной зоны

Подпись _____

Дата «10» августа 2020 г.

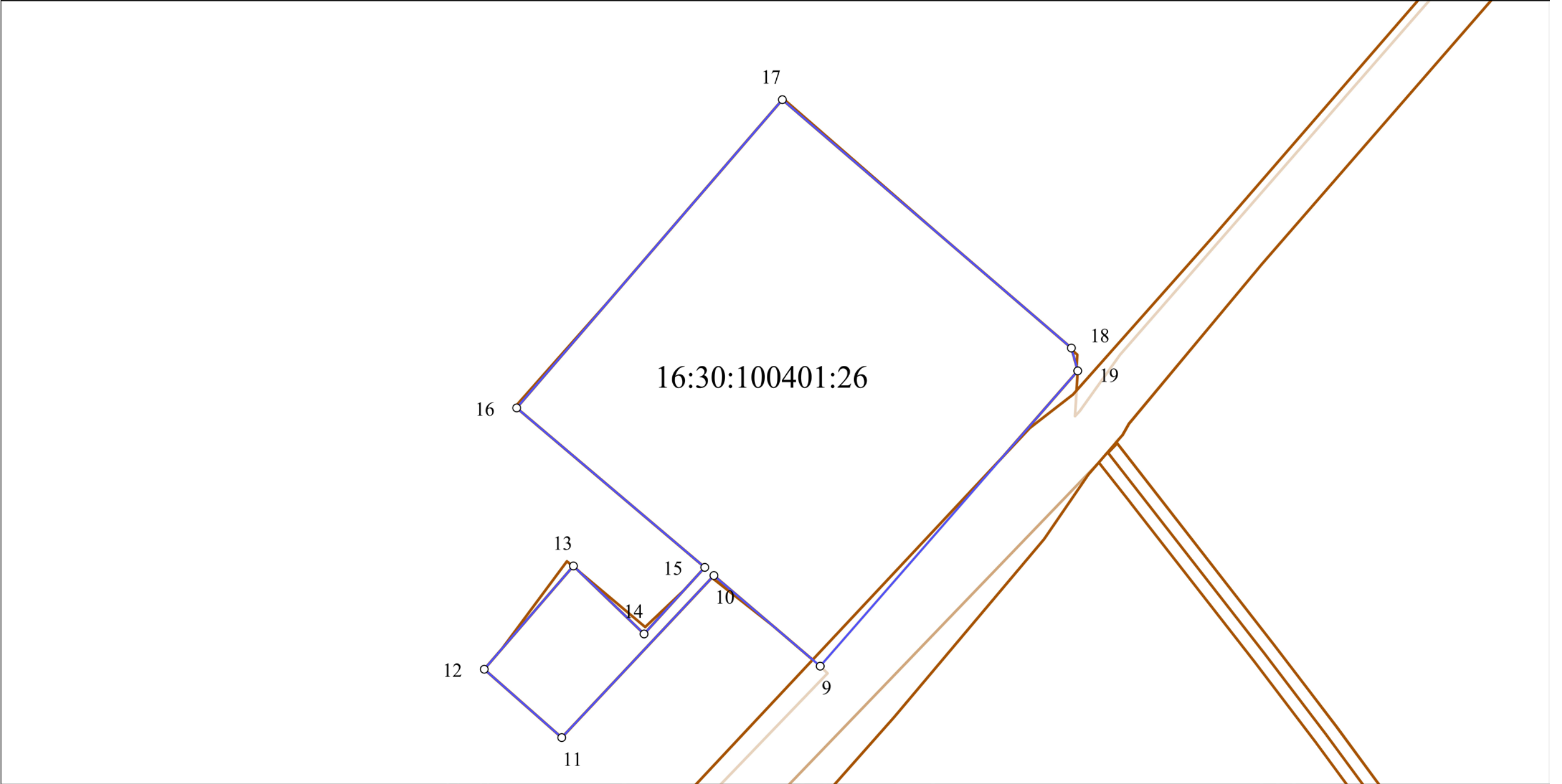
Место для оттиска печати лица, составившего план границ объекта



РАЗДЕЛ 4

План границ объекта

Территориальная зона «Зона инженерной инфраструктуры» Майскогорского сельского поселения Нижнекамского муниципального района Республики Татарстан (Выносной лист 9)



Используемые условные обозначения:

16:30:010408:4 - кадастровый номер земельного участка

○ 1 - номер характерной точки границ объекта

— граница земельного участка



граница населенного пункта



граница территориальной зоны

Подпись _____

Дата «10» августа 2020 г.

Место для оттиска печати лица, составившего план границ объекта



ОПИСАНИЕ МЕСТОПОЛОЖЕНИЯ ГРАНИЦ

Территориальная зона «Зона многофункциональной общественно-деловой застройки» Майскогорского сельского поселения Нижнекамского муниципального района Республики Татарстан
(наименование объекта, местоположение границ которого описано (далее - объект))

Раздел 1

Сведения об объекте		
№ п/п	Характеристики объекта	Описание характеристик
1	2	3
1	Местоположение объекта	Республика Татарстан, Нижнекамский муниципальный район, Майскогорское сельское поселение
2	Площадь объекта +/- величина погрешности определения площади (Р+/- Дельта Р)	43292 кв.м ± 51 кв.м
3	Иные характеристики объекта	—

Раздел 2

Сведения о местоположении границ объекта					
1. Система координат <u>МСК-16</u>					
2. Сведения о характерных точках границ объекта					
Обозначение характерных точек границ	Координаты, м		Метод определения координат характерной точки	Средняя квадратическая погрешность положения характерной точки (M_t), м	Описание обозначения точки на местности (при наличии)
	X	Y			
1	2	3	4	5	6
Зона1(1)	–	–	–	–	–
1	432790.67	2277455.18	Аналитический метод	0.10	–
2	432799.41	2277459.61	Аналитический метод	0.10	–
3	432798.50	2277461.40	Аналитический метод	0.10	–
4	432795.88	2277466.57	Аналитический метод	0.10	–
5	432787.14	2277462.13	Аналитический метод	0.10	–
6	432789.76	2277456.96	Аналитический метод	0.10	–
1	432790.67	2277455.18	Аналитический метод	0.10	–
Зона1(2)	–	–	–	–	–
7	432935.35	2277096.06	Аналитический метод	0.10	–
8	432922.64	2277120.08	Аналитический метод	0.10	–
9	432882.57	2277200.61	Аналитический метод	0.10	–
10	432864.57	2277237.56	Аналитический метод	0.10	–
11	432870.65	2277240.68	Аналитический метод	0.10	–
12	432888.46	2277249.39	Аналитический метод	0.10	–
13	432952.09	2277280.78	Аналитический метод	0.10	–
14	432964.79	2277256.69	Аналитический метод	0.10	–
15	432998.38	2277193.05	Аналитический метод	0.10	–
16	433024.81	2277142.96	Аналитический метод	0.10	–
17	433024.33	2277142.71	Аналитический метод	0.10	–
7	432935.35	2277096.06	Аналитический метод	0.10	–
Зона1(3)	–	–	–	–	–
18	432876.62	2277120.70	Аналитический метод	0.10	–
19	432832.22	2277098.26	Аналитический метод	0.10	–
20	432797.99	2277186.16	Аналитический метод	0.10	–
21	432852.22	2277214.06	Аналитический метод	0.10	–
18	432876.62	2277120.70	Аналитический метод	0.10	–
Зона1(4)	–	–	–	–	–
22	432680.54	2277158.11	Аналитический метод	0.10	–
23	432644.45	2277139.41	Аналитический метод	0.10	–
24	432605.79	2277120.85	Аналитический метод	0.10	–
25	432589.82	2277154.81	Аналитический метод	0.10	–
26	432628.22	2277173.51	Аналитический метод	0.10	–
27	432663.98	2277190.98	Аналитический метод	0.10	–
22	432680.54	2277158.11	Аналитический метод	0.10	–
Зона1(5)	–	–	–	–	–
28	432543.41	2277087.00	Аналитический метод	0.10	–
29	432519.51	2277136.90	Аналитический метод	0.10	–
30	432521.29	2277139.13	Аналитический метод	0.10	–
31	432517.13	2277147.43	Аналитический метод	0.10	–
32	432514.39	2277146.91	Аналитический метод	0.10	–
33	432494.12	2277188.05	Аналитический метод	0.10	–
34	432496.37	2277190.89	Аналитический метод	0.10	–
35	432520.49	2277203.43	Аналитический метод	0.10	–
36	432524.58	2277205.56	Аналитический метод	0.10	–
37	432530.85	2277194.31	Аналитический метод	0.10	–
38	432546.46	2277202.71	Аналитический метод	0.10	–
39	432594.63	2277108.86	Аналитический метод	0.10	–
28	432543.41	2277087.00	Аналитический метод	0.10	–
Зона1(6)	–	–	–	–	–

40	432738.78	2277392.56	Аналитический метод	0.10	–
41	432716.05	2277381.21	Аналитический метод	0.10	–
42	432706.72	2277399.09	Аналитический метод	0.10	–
43	432723.21	2277407.50	Аналитический метод	0.10	–
44	432723.90	2277406.17	Аналитический метод	0.10	–
45	432730.14	2277409.34	Аналитический метод	0.10	–
40	432738.78	2277392.56	Аналитический метод	0.10	–
Зона1(7)	–	–	–	–	–
46	432813.71	2277247.75	Аналитический метод	0.10	–
47	432807.45	2277245.61	Аналитический метод	0.10	–
48	432808.87	2277241.13	Аналитический метод	0.10	–
49	432805.48	2277239.92	Аналитический метод	0.10	–
50	432804.07	2277243.98	Аналитический метод	0.10	–
51	432792.77	2277239.94	Аналитический метод	0.10	–
52	432791.24	2277244.17	Аналитический метод	0.10	–
53	432788.01	2277243.12	Аналитический метод	0.10	–
54	432779.87	2277267.08	Аналитический метод	0.10	–
55	432783.21	2277268.12	Аналитический метод	0.10	–
56	432781.68	2277272.88	Аналитический метод	0.10	–
57	432793.01	2277276.83	Аналитический метод	0.10	–
58	432792.07	2277279.68	Аналитический метод	0.10	–
59	432795.48	2277280.84	Аналитический метод	0.10	–
60	432796.66	2277277.55	Аналитический метод	0.10	–
61	432802.80	2277279.67	Аналитический метод	0.10	–
62	432804.84	2277273.93	Аналитический метод	0.10	–
63	432806.07	2277274.35	Аналитический метод	0.10	–
64	432808.17	2277268.19	Аналитический метод	0.10	–
65	432806.95	2277267.74	Аналитический метод	0.10	–
46	432813.71	2277247.75	Аналитический метод	0.10	–
Зона1(8)	–	–	–	–	–
66	432743.73	2277476.18	Аналитический метод	0.10	–
67	432740.65	2277483.61	Аналитический метод	0.10	–
68	432746.53	2277486.38	Аналитический метод	0.10	–
69	432749.57	2277478.63	Аналитический метод	0.10	–
66	432743.73	2277476.18	Аналитический метод	0.10	–
Зона1(9)	–	–	–	–	–
70	431062.03	2272185.88	Аналитический метод	0.10	–
71	431087.90	2272205.96	Аналитический метод	0.10	–
72	431076.26	2272217.40	Аналитический метод	0.10	–
73	431071.31	2272212.54	Аналитический метод	0.10	–
74	431058.70	2272200.19	Аналитический метод	0.10	–
75	431054.18	2272196.83	Аналитический метод	0.10	–
70	431062.03	2272185.88	Аналитический метод	0.10	–
Зона1(10)	–	–	–	–	–
76	432884.98	2277256.99	Аналитический метод	0.10	–
77	432870.01	2277292.98	Аналитический метод	0.10	–
78	432866.75	2277300.24	Аналитический метод	0.10	–
79	432848.63	2277292.02	Аналитический метод	0.10	–
80	432864.70	2277245.48	Аналитический метод	0.10	–
76	432884.98	2277256.99	Аналитический метод	0.10	–
Зона1(11)	–	–	–	–	–
81	430966.88	2271846.43	Аналитический метод	0.10	–
82	430916.24	2271883.79	Аналитический метод	0.10	–
83	430915.90	2271884.04	Аналитический метод	0.10	–
84	430902.40	2271868.72	Аналитический метод	0.10	–
85	430784.48	2271766.63	Аналитический метод	0.10	–
86	430799.07	2271742.88	Аналитический метод	0.10	–
87	430804.90	2271734.55	Аналитический метод	0.10	–
88	430809.48	2271731.63	Аналитический метод	0.10	–
89	430814.07	2271731.22	Аналитический метод	0.10	–
90	430818.65	2271731.63	Аналитический метод	0.10	–
91	430824.48	2271732.88	Аналитический метод	0.10	–
81	430966.88	2271846.43	Аналитический метод	0.10	–

3. Сведения о характерных точках части (частей) границы объекта

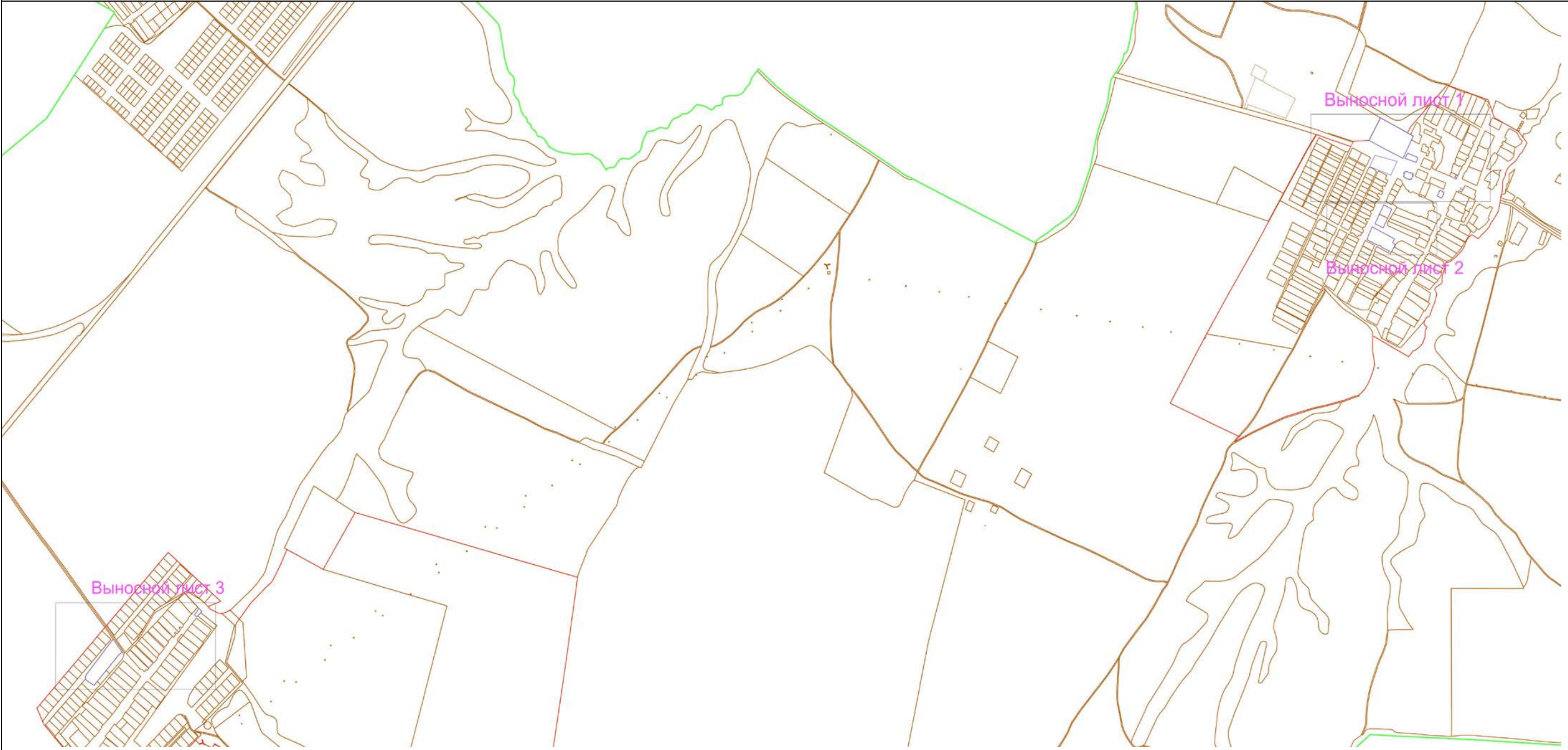
Обозначение характерных	Координаты, м		Метод определения	Средняя	Описание
	X	Y			

точек части границы			координат характерной точки	квадратическая погрешность положения характерной точки (M _t), м	обозначения точки на местности (при наличии)
1	2	3	4	5	6
–	–	–	–	–	–

РАЗДЕЛ 4

План границ объекта

Территориальная зона «Зона многофункциональной общественно-деловой застройки» Майскогорского сельского поселения Нижнекамского муниципального района Республики Татарстан
(Обзорная схема)



Масштаб 1 : 10 000

Используемые условные обозначения:

16:30:010408:4 - кадастровый номер земельного участка

1 - номер характерной точки границ объекта

— граница земельного участка

— граница населенного пункта

— граница территориальной зоны

— граница муниципального образования «Майскогорское сельское поселение»

Подпись _____

Дата «10» августа 2020 г.

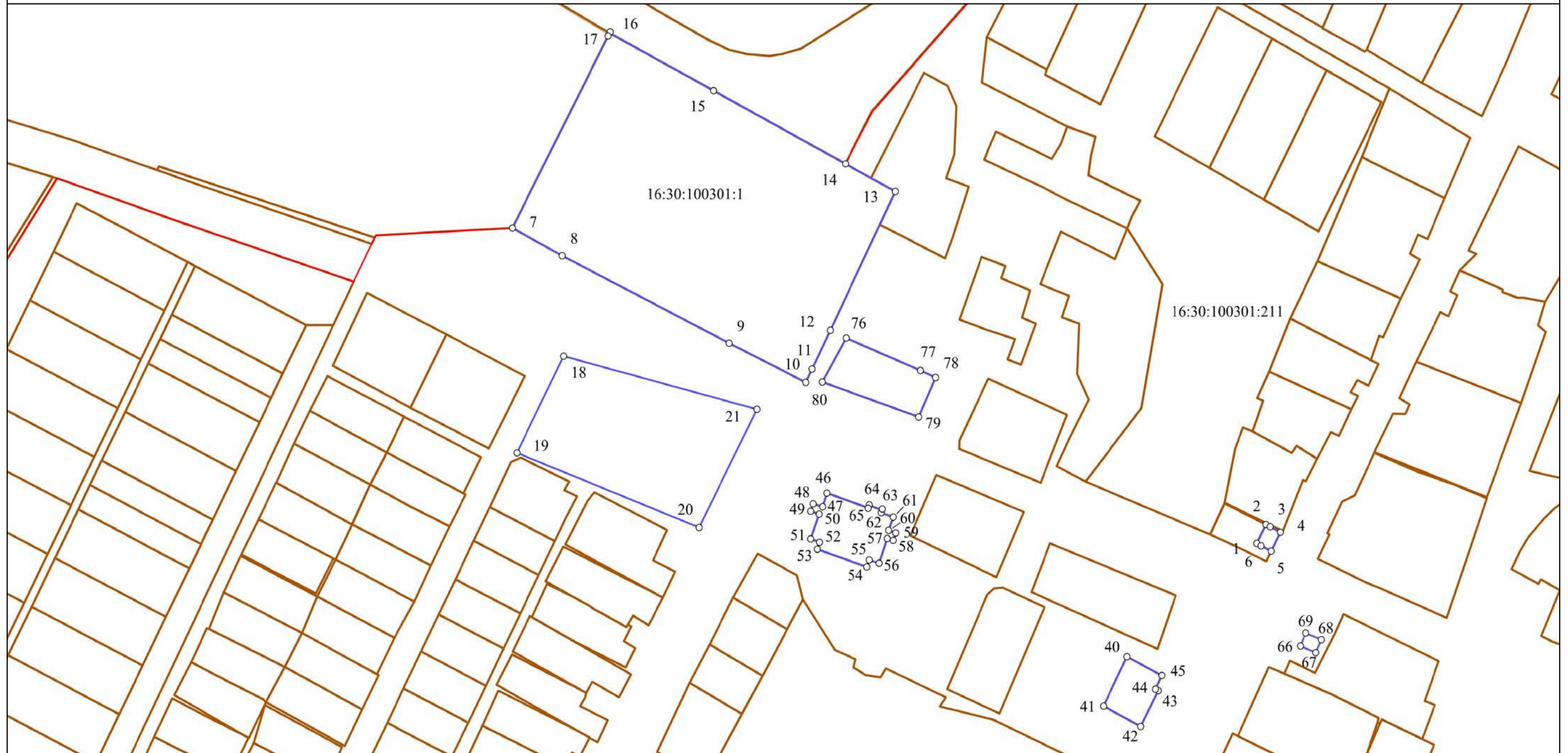
Место для оттиска печати лица, составившего план границ объекта



РАЗДЕЛ 4

План границ объекта

Территориальная зона «Зона многофункциональной общественно-деловой застройки» Майского сельского поселения Нижнекамского муниципального района Республики Татарстан
(Выносной лист 1)



Масштаб 1 : 500

Используемые условные обозначения:

16:30:010408:4 - кадастровый номер земельного участка

○ 1 - номер характерной точки границ объекта

— граница земельного участка

— граница населенного пункта
— граница территориальной зоны

Подпись _____

Дата «10» августа 2020 г.

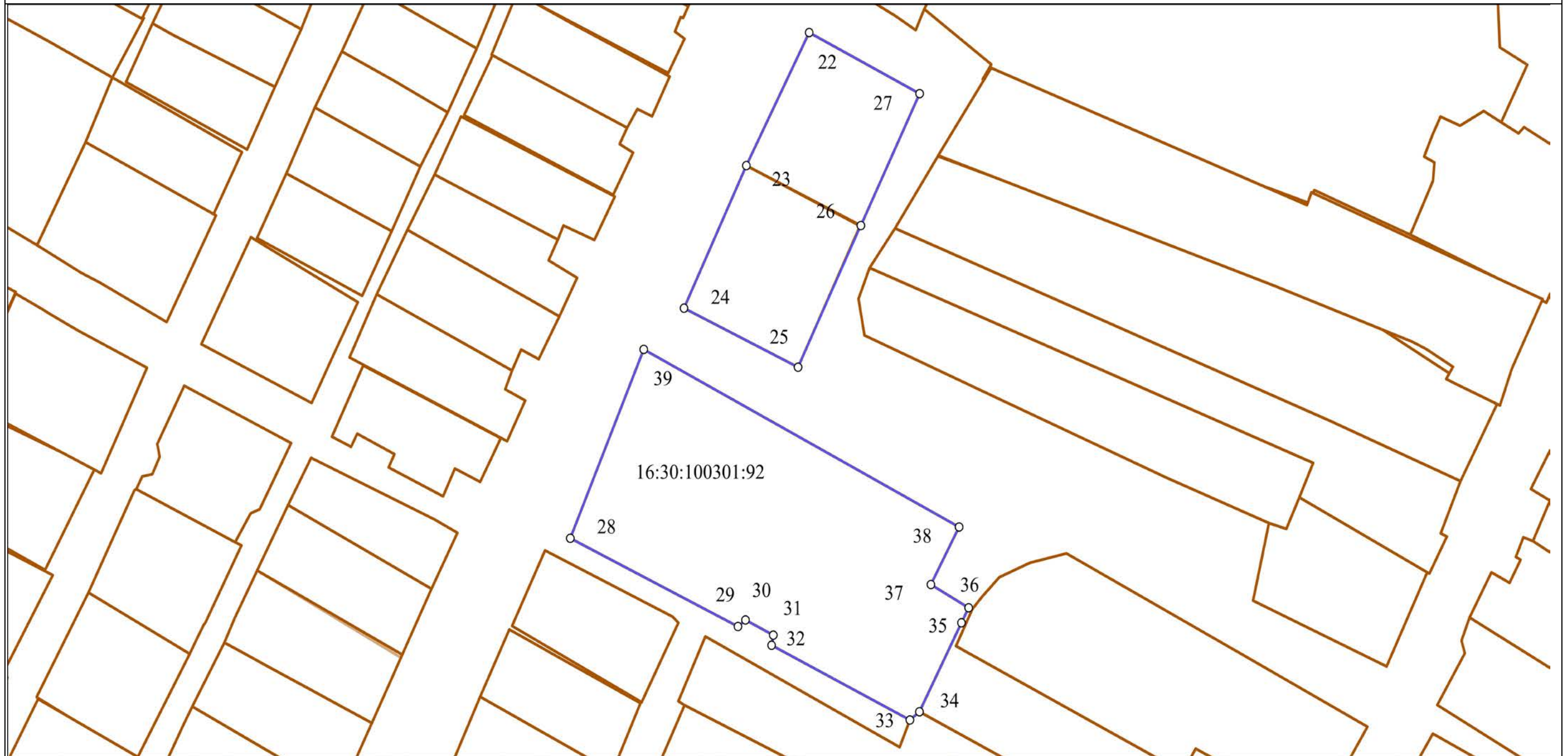
Место для оттиска печати лица, составившего план границ объекта



РАЗДЕЛ 4

План границ объекта

Территориальная зона «Зона многофункциональной общественно-деловой застройки» Майского сельского поселения Нижнекамского муниципального района Республики Татарстан
(Выносной лист 2)



Масштаб 1 : 500

Используемые условные обозначения:

16:30:010408:4 - кадастровый номер земельного участка

○ 1- номер характерной точки границ объекта

— граница земельного участка

— граница населенного пункта
— граница территориальной зоны

Подпись _____

Дата «10» августа 2020 г.

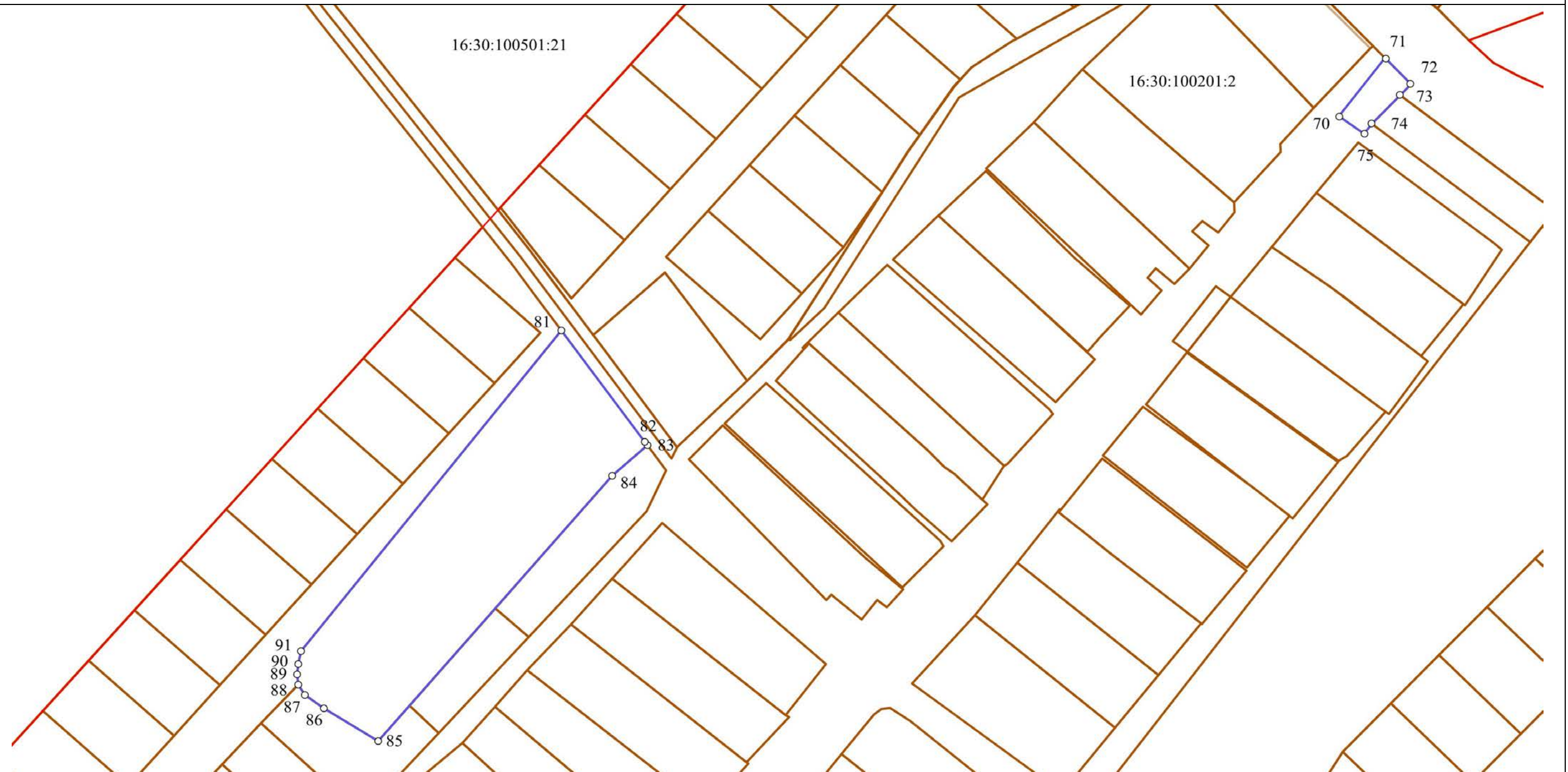
Место для оттиска печати лица, составившего план границ объекта



РАЗДЕЛ 4

План границ объекта

Территориальная зона «Зона многофункциональной общественно-деловой застройки» Майскогорского сельского поселения Нижнекамского муниципального района Республики Татарстан
(Выносной лист 3)



Масштаб 1 : 500

Используемые условные обозначения:

16:30:100501:21 - кадастровый номер земельного участка

○ 1- номер характерной точки границ объекта

— граница земельного участка

— граница населенного пункта
— граница территориальной зоны

Подпись _____

Дата «10» августа 2020 г.

Место для оттиска печати лица, составившего план границ объекта



ОПИСАНИЕ МЕСТОПОЛОЖЕНИЯ ГРАНИЦ

Территориальная зона «Зона природных ландшафтов» Майскогорского сельского поселения Нижнекамского муниципального района Республики Татарстан

(наименование объекта, местоположение границ которого описано (далее - объект))

Раздел 1

Сведения об объекте		
№ п/п	Характеристики объекта	Описание характеристик
1	2	3
1	Местоположение объекта	Республика Татарстан, Нижнекамский муниципальный район, Майскогорское сельское поселение
2	Площадь объекта +/- величина погрешности определения площади (Р+/- Дельта Р)	62023 кв.м ± 52 кв.м
3	Иные характеристики объекта	—

Раздел 2

Сведения о местоположении границ объекта					
1. Система координат МСК-16					
2. Сведения о характерных точках границ объекта					
Обозначение характерных точек границ	Координаты, м		Метод определения координат характерной точки	Средняя квадратическая погрешность положения характерной точки (M_t), м	Описание обозначения точки на местности (при наличии)
	X	Y			
1	2	3	4	5	6
1	433634.57	2271782.85	Аналитический метод	0.10	–
2	433636.01	2271789.10	Аналитический метод	0.10	–
3	433636.49	2271804.01	Аналитический метод	0.10	–
4	433637.93	2271832.37	Аналитический метод	0.10	–
5	433642.26	2271848.24	Аналитический метод	0.10	–
6	433648.99	2271865.55	Аналитический метод	0.10	–
7	433664.37	2271890.55	Аналитический метод	0.10	–
8	433691.78	2271939.10	Аналитический метод	0.10	–
9	433700.91	2271949.68	Аналитический метод	0.10	–
10	433715.33	2271963.14	Аналитический метод	0.10	–
11	433723.03	2271975.64	Аналитический метод	0.10	–
12	433729.76	2271990.07	Аналитический метод	0.10	–
13	433735.53	2272007.37	Аналитический метод	0.10	–
14	433738.89	2272030.93	Аналитический метод	0.10	–
15	433740.33	2272054.97	Аналитический метод	0.10	–
16	433745.14	2272075.16	Аналитический метод	0.10	–
17	433752.35	2272093.91	Аналитический метод	0.10	–
18	433763.41	2272115.07	Аналитический метод	0.10	–
19	433769.00	2272125.41	Аналитический метод	0.10	–
20	433808.12	2272197.76	Аналитический метод	0.10	–
21	433816.30	2272201.12	Аналитический метод	0.10	–
22	433824.47	2272203.05	Аналитический метод	0.10	–
23	433861.01	2272189.58	Аналитический метод	0.10	–
24	433888.41	2272174.20	Аналитический метод	0.10	–
25	433898.99	2272165.07	Аналитический метод	0.10	–
26	433914.85	2272140.55	Аналитический метод	0.10	–
27	433936.49	2272107.86	Аналитический метод	0.10	–
28	433943.70	2272100.16	Аналитический метод	0.10	–
29	433958.60	2272087.66	Аналитический метод	0.10	–
30	433966.70	2272083.88	Аналитический метод	0.10	–
31	434006.96	2272154.92	Аналитический метод	0.10	–
32	433993.10	2272176.79	Аналитический метод	0.10	–
33	433984.04	2272193.87	Аналитический метод	0.10	–
34	433896.73	2272199.60	Аналитический метод	0.10	–
35	433879.84	2272200.71	Аналитический метод	0.10	–
36	433860.21	2272202.00	Аналитический метод	0.10	–
37	433853.30	2272207.36	Аналитический метод	0.10	–
38	433850.21	2272207.67	Аналитический метод	0.10	–
39	433816.96	2272235.53	Аналитический метод	0.10	–
40	433820.07	2272271.97	Аналитический метод	0.10	–
41	433819.61	2272272.16	Аналитический метод	0.10	–
42	433823.75	2272284.54	Аналитический метод	0.10	–
43	433826.80	2272289.49	Аналитический метод	0.10	–
44	433837.35	2272302.68	Аналитический метод	0.10	–
45	433856.18	2272326.21	Аналитический метод	0.10	–
46	433866.03	2272344.72	Аналитический метод	0.10	–
47	433870.36	2272361.54	Аналитический метод	0.10	–
48	433878.05	2272390.63	Аналитический метод	0.10	–
49	433887.67	2272411.78	Аналитический метод	0.10	–
50	433901.13	2272436.06	Аналитический метод	0.10	–
51	433916.99	2272456.02	Аналитический метод	0.10	–
52	433937.43	2272478.37	Аналитический метод	0.10	–
53	433938.00	2272479.33	Аналитический метод	0.10	–
54	433919.28	2272495.45	Аналитический метод	0.10	–
55	433891.80	2272519.20	Аналитический метод	0.10	–
56	433882.10	2272527.56	Аналитический метод	0.10	–

57	433864.04	2272509.01	Аналитический метод	0.10	–
58	433846.40	2272497.58	Аналитический метод	0.10	–
59	433824.76	2272482.25	Аналитический метод	0.10	–
60	433819.79	2272476.28	Аналитический метод	0.10	–
61	433825.38	2272473.05	Аналитический метод	0.10	–
62	433831.94	2272482.27	Аналитический метод	0.10	–
63	433848.73	2272489.27	Аналитический метод	0.10	–
64	433882.67	2272468.39	Аналитический метод	0.10	–
65	433861.24	2272417.34	Аналитический метод	0.10	–
66	433854.78	2272422.10	Аналитический метод	0.10	–
67	433836.53	2272386.30	Аналитический метод	0.10	–
68	433847.04	2272378.13	Аналитический метод	0.10	–
69	433832.38	2272340.63	Аналитический метод	0.10	–
70	433812.43	2272319.72	Аналитический метод	0.10	–
71	433812.10	2272319.39	Аналитический метод	0.10	–
72	433814.69	2272317.57	Аналитический метод	0.10	–
73	433791.37	2272297.64	Аналитический метод	0.10	–
74	433760.90	2272236.86	Аналитический метод	0.10	–
75	433759.04	2272233.16	Аналитический метод	0.10	–
76	433757.15	2272229.39	Аналитический метод	0.10	–
77	433753.91	2272222.91	Аналитический метод	0.10	–
78	433669.18	2272053.90	Аналитический метод	0.10	–
79	433666.84	2272050.42	Аналитический метод	0.10	–
80	433669.90	2272046.56	Аналитический метод	0.10	–
81	433668.70	2272039.34	Аналитический метод	0.10	–
82	433662.93	2272028.29	Аналитический метод	0.10	–
83	433629.96	2271983.56	Аналитический метод	0.10	–
84	433630.45	2271974.99	Аналитический метод	0.10	–
85	433635.05	2271971.80	Аналитический метод	0.10	–
86	433631.06	2271964.37	Аналитический метод	0.10	–
87	433634.03	2271912.45	Аналитический метод	0.10	–
88	433581.35	2271852.85	Аналитический метод	0.10	–
89	433555.61	2271823.74	Аналитический метод	0.10	–
90	433534.32	2271784.06	Аналитический метод	0.10	–
91	433526.42	2271790.71	Аналитический метод	0.10	–
92	433515.71	2271778.60	Аналитический метод	0.10	–
93	433449.14	2271838.15	Аналитический метод	0.10	–
94	433500.17	2271746.28	Аналитический метод	0.10	–
95	433508.80	2271730.72	Аналитический метод	0.10	–
96	433514.77	2271720.00	Аналитический метод	0.10	–
97	433521.71	2271707.48	Аналитический метод	0.10	–
98	433521.97	2271707.01	Аналитический метод	0.10	–
99	433522.23	2271706.54	Аналитический метод	0.10	–
100	433524.28	2271702.84	Аналитический метод	0.10	–
101	433538.53	2271677.18	Аналитический метод	0.10	–
102	433540.19	2271674.20	Аналитический метод	0.10	–
103	433548.51	2271695.83	Аналитический метод	0.10	–
104	433557.64	2271710.74	Аналитический метод	0.10	–
105	433566.78	2271716.51	Аналитический метод	0.10	–
106	433580.24	2271722.76	Аналитический метод	0.10	–
107	433588.41	2271726.60	Аналитический метод	0.10	–
108	433592.26	2271731.89	Аналитический метод	0.10	–
109	433601.39	2271747.76	Аналитический метод	0.10	–
110	433609.08	2271757.86	Аналитический метод	0.10	–
111	433613.89	2271764.10	Аналитический метод	0.10	–
112	433623.03	2271771.32	Аналитический метод	0.10	–
113	433629.28	2271776.12	Аналитический метод	0.10	–
1	433634.57	2271782.85	Аналитический метод	0.10	–

3. Сведения о характерных точках части (частей) границы объекта

Обозначение характерных точек части границы	Координаты, м		Метод определения координат характерной точки	Средняя квадратическая погрешность положения характерной точки (M _t), м	Описание обозначения точки на местности (при наличии)
	X	Y			
1	2	3	4	5	6
–	–	–	–	–	–

РАЗДЕЛ 4

План границ объекта

Территориальная зона «Зона природных ландшафтов» Майскогорского сельского поселения Нижнекамского муниципального района Республики Татарстан



Масштаб 1 : 2 000

Используемые условные обозначения:

16:30:010408:4 - кадастровый номер земельного участка

○ 1- номер характерной точки границ объекта

— граница земельного участка

— граница населенного пункта

— граница территориальной зоны

— граница муниципального образования «Майскогорское сельское поселение»

Подпись _____

Дата «10» августа 2020 г.

Место для оттиска печати лица, составившего план границ объекта



ОПИСАНИЕ МЕСТОПОЛОЖЕНИЯ ГРАНИЦ

Территориальная зона «Зона объектов рекреации и туризма» Майскогорского сельского поселения Нижнекамского муниципального района Республики Татарстан

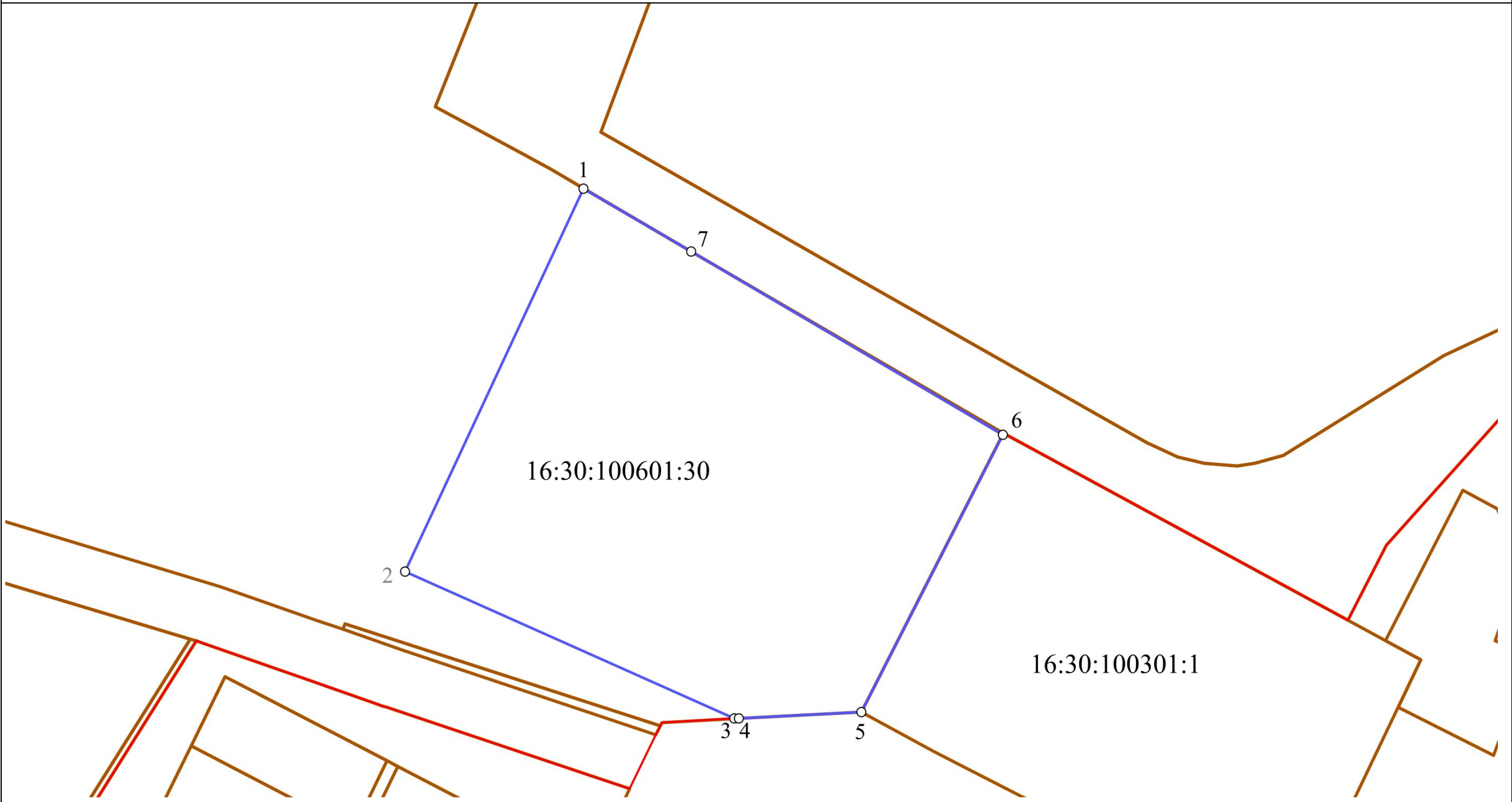
(наименование объекта, местоположение границ которого описано (далее - объект))

Раздел 1

Сведения об объекте		
№ п/п	Характеристики объекта	Описание характеристик
1	2	3
1	Местоположение объекта	Республика Татарстан, Нижнекамский муниципальный район, Майскогорское сельское поселение
2	Площадь объекта +/- величина погрешности определения площади (Р+/- Дельта Р)	19692 кв.м ± 28 кв.м
3	Иные характеристики объекта	—

Раздел 2

Сведения о местоположении границ объекта					
1. Система координат <u>МСК-16</u>					
2. Сведения о характерных точках границ объекта					
Обозначение характерных точек границ	Координаты, м		Метод определения координат характерной точки	Средняя квадратическая погрешность положения характерной точки (M_t), м	Описание обозначения точки на местности (при наличии)
	X	Y			
1	2	3	4	5	6
1	433103.24	2277004.29	Аналитический метод	0.10	–
2	432980.45	2276945.31	Аналитический метод	0.10	–
3	432933.25	2277053.93	Аналитический метод	0.10	–
4	432933.33	2277055.46	Аналитический метод	0.10	–
5	432935.35	2277096.06	Аналитический метод	0.10	–
6	433024.33	2277142.71	Аналитический метод	0.10	–
7	433083.04	2277039.72	Аналитический метод	0.10	–
1	433103.24	2277004.29	Аналитический метод	0.10	–
3. Сведения о характерных точках части (частей) границы объекта					
Обозначение характерных точек части границы	Координаты, м		Метод определения координат характерной точки	Средняя квадратическая погрешность положения характерной точки (M_t), м	Описание обозначения точки на местности (при наличии)
	X	Y			
1	2	3	4	5	6
–	–	–	–	–	–

РАЗДЕЛ 4	
План границ объекта	
Территориальная зона «Зона объектов рекреации и туризма» Майскогорского сельского поселения Нижнекамского муниципального района Республики Татарстан	
	
Масштаб 1 : 500	
Используемые условные обозначения: 16:30:100601:30 – кадастровый номер земельного участка ○ 1 - номер характерной точки границ объекта — граница земельного участка — граница территориальной зоны — граница населенного пункта	
Подпись _____	Дата «10» августа 2020 г.
Место для оттиска печати лица, составившего план границ объекта	



ОПИСАНИЕ МЕСТОПОЛОЖЕНИЯ ГРАНИЦ

Территориальная зона «Зона размещения кладбищ» Майскогорского сельского поселения Нижнекамского муниципального района Республики Татарстан

(наименование объекта, местоположение границ которого описано (далее - объект))

Раздел 1

Сведения об объекте		
№ п/п	Характеристики объекта	Описание характеристик
1	2	3
1	Местоположение объекта	Республика Татарстан, Нижнекамский муниципальный район, Майскогорское сельское поселение
2	Площадь объекта +/- величина погрешности определения площади (Р+/- Дельта Р)	20718 кв.м ± 34 кв.м
3	Иные характеристики объекта	—

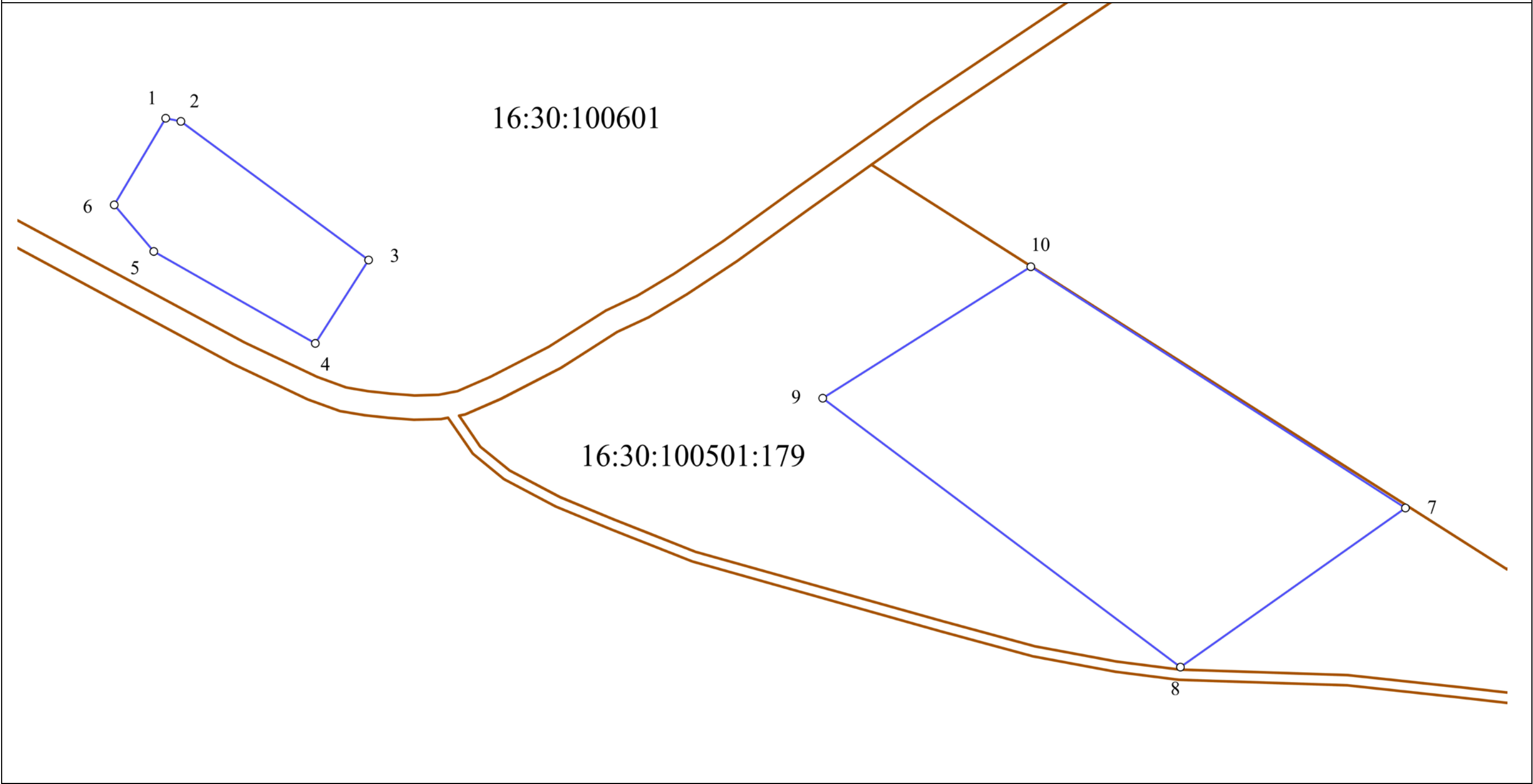
Раздел 2

Сведения о местоположении границ объекта					
1. Система координат <u>МСК-16</u>					
2. Сведения о характерных точках границ объекта					
Обозначение характерных точек границ	Координаты, м		Метод определения координат характерной точки	Средняя квадратическая погрешность положения характерной точки (M_t), м	Описание обозначения точки на местности (при наличии)
	X	Y			
1	2	3	4	5	6
Зона1(1)	–	–	–	–	–
1	432501.19	2278119.54	Аналитический метод	0.10	–
2	432499.97	2278125.49	Аналитический метод	0.10	–
3	432445.79	2278198.83	Аналитический метод	0.10	–
4	432413.18	2278178.02	Аналитический метод	0.10	–
5	432449.14	2278114.89	Аналитический метод	0.10	–
6	432467.34	2278099.43	Аналитический метод	0.10	–
1	432501.19	2278119.54	Аналитический метод	0.10	–
Зона1(2)	–	–	–	–	–
7	432348.82	2278604.00	Аналитический метод	0.10	–
8	432286.65	2278516.07	Аналитический метод	0.10	–
9	432391.76	2278376.30	Аналитический метод	0.10	–
10	432443.14	2278457.61	Аналитический метод	0.10	–
7	432348.82	2278604.00	Аналитический метод	0.10	–
3. Сведения о характерных точках части (частей) границы объекта					
Обозначение характерных точек части границы	Координаты, м		Метод определения координат характерной точки	Средняя квадратическая погрешность положения характерной точки (M_t), м	Описание обозначения точки на местности (при наличии)
	X	Y			
1	2	3	4	5	6
–	–	–	–	–	–

РАЗДЕЛ 4

План границ объекта

Территориальная зона «Зона размещения кладбищ» Майского сельского поселения Нижнекамского муниципального района Республики Татарстан



Масштаб 1 : 500

Используемые условные обозначения:

16:30:010408:4 - кадастровый номер земельного участка

○ 1- номер характерной точки границ объекта



граница земельного участка



граница территориальной зоны

Подпись _____

Дата «10» августа 2020 г.

Место для оттиска печати лица, составившего план границ объекта



ОПИСАНИЕ МЕСТОПОЛОЖЕНИЯ ГРАНИЦ

Территориальная зона «Зона обращения с отходами» Майскогорского сельского поселения Нижнекамского муниципального района Республики Татарстан

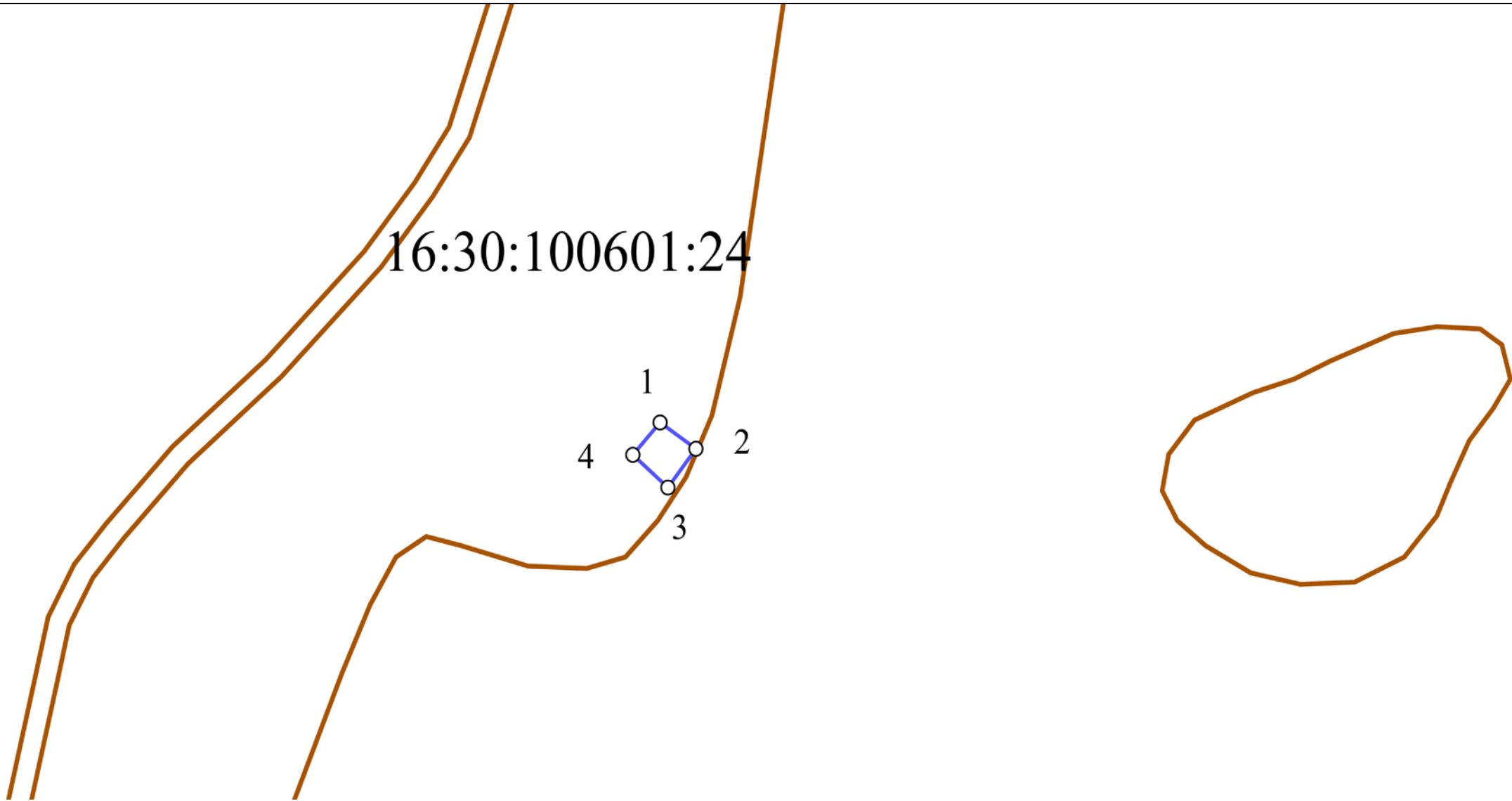
(наименование объекта, местоположение границ которого описано (далее - объект))

Раздел 1

Сведения об объекте		
№ п/п	Характеристики объекта	Описание характеристик
1	2	3
1	Местоположение объекта	Республика Татарстан, Нижнекамский муниципальный район, Майскогорское сельское поселение
2	Площадь объекта +/- величина погрешности определения площади (Р+/- Дельта Р)	97 кв.м ± 2 кв.м
3	Иные характеристики объекта	—

Раздел 2

Сведения о местоположении границ объекта					
1. Система координат <u>МСК-16</u>					
2. Сведения о характерных точках границ объекта					
Обозначение характерных точек границ	Координаты, м		Метод определения координат характерной точки	Средняя квадратическая погрешность положения характерной точки (M_t), м	Описание обозначения точки на местности (при наличии)
	X	Y			
1	2	3	4	5	6
1	434053.01	2277443.24	Аналитический метод	0.10	–
2	434047.46	2277451.20	Аналитический метод	0.10	–
3	434039.27	2277444.95	Аналитический метод	0.10	–
4	434046.18	2277437.17	Аналитический метод	0.10	–
1	434053.01	2277443.24	Аналитический метод	0.10	–
3. Сведения о характерных точках части (частей) границы объекта					
Обозначение характерных точек части границы	Координаты, м		Метод определения координат характерной точки	Средняя квадратическая погрешность положения характерной точки (M_t), м	Описание обозначения точки на местности (при наличии)
	X	Y			
1	2	3	4	5	6
–	–	–	–	–	–

РАЗДЕЛ 4	
План границ объекта	
Территориальная зона «Зона обращения с отходами» Майскогорского сельского поселения Нижнекамского муниципального района Республики Татарстан	
<div></div>	
Масштаб 1 : 500	
<div><div>Используемые условные обозначения: 16:30:010408:4 - кадастровый номер земельного участка ○ 1 - номер характерной точки границ объекта — граница земельного участка</div><div><div></div> граница населенного пункта <div></div> граница территориальной зоны</div></div>	
Подпись _____	Дата «10» августа 2020 г.
Место для оттиска печати лица, составившего план границ объекта	



ОПИСАНИЕ МЕСТОПОЛОЖЕНИЯ ГРАНИЦ

Территориальная зона «Производственная зона сельскохозяйственных предприятий» Майскогорского сельского поселения Нижнекамского муниципального района Республики Татарстан
(наименование объекта, местоположение границ которого описано (далее - объект))

Раздел 1

Сведения об объекте		
№ п/п	Характеристики объекта	Описание характеристик
1	2	3
1	Местоположение объекта	Республика Татарстан, Нижнекамский муниципальный район, Майскогорское сельское поселение
2	Площадь объекта +/- величина погрешности определения площади (Р+/- Дельта Р)	205542 кв.м ± 96 кв.м
3	Иные характеристики объекта	—

Раздел 2

Сведения о местоположении границ объекта					
1. Система координат <u>МСК-16</u>					
2. Сведения о характерных точках границ объекта					
Обозначение характерных точек границ	Координаты, м		Метод определения координат характерной точки	Средняя квадратическая погрешность положения характерной точки (M_t), м	Описание обозначения точки на местности (при наличии)
	X	Y			
1	2	3	4	5	6
Зона1(1)	–	–	–	–	–
1	433340.33	2276702.63	Аналитический метод	0.10	–
2	433385.14	2276757.23	Аналитический метод	0.10	–
3	433409.43	2276778.76	Аналитический метод	0.10	–
4	433431.75	2276816.20	Аналитический метод	0.10	–
5	433435.43	2276825.65	Аналитический метод	0.10	–
6	433431.72	2276839.13	Аналитический метод	0.10	–
7	433423.82	2276846.72	Аналитический метод	0.10	–
8	433412.78	2276869.07	Аналитический метод	0.10	–
9	433411.53	2276895.68	Аналитический метод	0.10	–
10	433327.18	2277038.72	Аналитический метод	0.10	–
11	433309.76	2277032.64	Аналитический метод	0.10	–
12	433245.33	2277002.83	Аналитический метод	0.10	–
13	433129.47	2276955.24	Аналитический метод	0.10	–
14	433070.54	2276925.88	Аналитический метод	0.10	–
15	433125.22	2276801.32	Аналитический метод	0.10	–
16	433100.93	2276787.46	Аналитический метод	0.10	–
17	433023.14	2276748.22	Аналитический метод	0.10	–
18	433076.63	2276588.97	Аналитический метод	0.10	–
19	433058.45	2276584.15	Аналитический метод	0.10	–
20	433061.01	2276574.51	Аналитический метод	0.10	–
21	433079.82	2276579.49	Аналитический метод	0.10	–
22	433098.84	2276585.89	Аналитический метод	0.10	–
23	433183.44	2276621.94	Аналитический метод	0.10	–
24	433194.35	2276601.69	Аналитический метод	0.10	–
25	433235.30	2276620.35	Аналитический метод	0.10	–
26	433221.09	2276647.01	Аналитический метод	0.10	–
1	433340.33	2276702.63	Аналитический метод	0.10	–
–	–	–	–	–	–
27	433206.42	2276854.29	Аналитический метод	0.10	–
28	433201.61	2276852.66	Аналитический метод	0.10	–
29	433197.50	2276859.74	Аналитический метод	0.10	–
30	433201.88	2276861.39	Аналитический метод	0.10	–
27	433206.42	2276854.29	Аналитический метод	0.10	–
Зона1(2)	–	–	–	–	–
31	433162.31	2277472.43	Аналитический метод	0.10	–
32	433115.14	2277590.58	Аналитический метод	0.10	–
33	433256.05	2277606.46	Аналитический метод	0.10	–
34	433280.45	2277505.74	Аналитический метод	0.10	–
31	433162.31	2277472.43	Аналитический метод	0.10	–
Зона1(3)	–	–	–	–	–
35	433428.75	2277586.32	Аналитический метод	0.10	–
36	433359.80	2277556.49	Аналитический метод	0.10	–
37	433287.37	2277716.47	Аналитический метод	0.10	–
38	433359.03	2277747.07	Аналитический метод	0.10	–
35	433428.75	2277586.32	Аналитический метод	0.10	–
Зона1(4)	–	–	–	–	–
39	432685.01	2277748.24	Аналитический метод	0.10	–
40	432675.14	2277739.85	Аналитический метод	0.10	–
41	432613.36	2277823.03	Аналитический метод	0.10	–
42	432559.99	2277933.60	Аналитический метод	0.10	–
43	432589.59	2277976.10	Аналитический метод	0.10	–
44	432587.88	2277985.29	Аналитический метод	0.10	–
45	432640.76	2277995.14	Аналитический метод	0.10	–

46	432653.23	2277994.22	Аналитический метод	0.10	–
47	432654.81	2277987.09	Аналитический метод	0.10	–
48	432689.00	2277983.62	Аналитический метод	0.10	–
49	432727.47	2277981.40	Аналитический метод	0.10	–
50	432736.68	2277944.18	Аналитический метод	0.10	–
51	432743.17	2277946.10	Аналитический метод	0.10	–
52	432747.49	2277934.08	Аналитический метод	0.10	–
53	432772.73	2277873.03	Аналитический метод	0.10	–
54	432796.05	2277886.49	Аналитический метод	0.10	–
55	432795.94	2277887.13	Аналитический метод	0.10	–
56	432799.98	2277891.84	Аналитический метод	0.10	–
57	432801.27	2277893.77	Аналитический метод	0.10	–
58	432811.66	2277880.01	Аналитический метод	0.10	–
59	432839.41	2277894.72	Аналитический метод	0.10	–
60	432855.85	2277944.44	Аналитический метод	0.10	–
61	432882.11	2277934.03	Аналитический метод	0.10	–
62	432903.06	2277929.29	Аналитический метод	0.10	–
63	432900.78	2277924.68	Аналитический метод	0.10	–
64	432899.46	2277919.29	Аналитический метод	0.10	–
65	432898.95	2277915.46	Аналитический метод	0.10	–
66	432898.81	2277911.62	Аналитический метод	0.10	–
67	432899.16	2277907.37	Аналитический метод	0.10	–
68	432899.87	2277903.67	Аналитический метод	0.10	–
69	432901.21	2277899.29	Аналитический метод	0.10	–
70	432903.01	2277895.39	Аналитический метод	0.10	–
71	432904.82	2277892.36	Аналитический метод	0.10	–
72	432906.95	2277889.38	Аналитический метод	0.10	–
73	432909.69	2277886.35	Аналитический метод	0.10	–
74	432912.89	2277883.63	Аналитический метод	0.10	–
75	432916.22	2277881.35	Аналитический метод	0.10	–
76	432920.22	2277879.24	Аналитический метод	0.10	–
77	432923.98	2277877.83	Аналитический метод	0.10	–
78	432926.36	2277877.23	Аналитический метод	0.10	–
79	432928.36	2277876.81	Аналитический метод	0.10	–
80	432937.97	2277859.22	Аналитический метод	0.10	–
81	432930.77	2277849.62	Аналитический метод	0.10	–
82	432928.33	2277843.39	Аналитический метод	0.10	–
83	432918.04	2277835.25	Аналитический метод	0.10	–
84	432903.20	2277817.19	Аналитический метод	0.10	–
85	432884.75	2277798.49	Аналитический метод	0.10	–
86	432873.64	2277787.90	Аналитический метод	0.10	–
87	432865.19	2277782.60	Аналитический метод	0.10	–
88	432855.28	2277773.93	Аналитический метод	0.10	–
89	432853.62	2277753.65	Аналитический метод	0.10	–
90	432845.31	2277738.45	Аналитический метод	0.10	–
91	432831.95	2277717.25	Аналитический метод	0.10	–
92	432821.76	2277705.46	Аналитический метод	0.10	–
93	432797.25	2277696.58	Аналитический метод	0.10	–
94	432736.20	2277670.38	Аналитический метод	0.10	–
95	432715.71	2277706.69	Аналитический метод	0.10	–
96	432695.84	2277692.70	Аналитический метод	0.10	–
97	432694.97	2277695.99	Аналитический метод	0.10	–
98	432691.18	2277701.64	Аналитический метод	0.10	–
99	432710.77	2277715.44	Аналитический метод	0.10	–
100	432706.63	2277722.79	Аналитический метод	0.10	–
39	432685.01	2277748.24	Аналитический метод	0.10	–

3. Сведения о характерных точках части (частей) границы объекта

Обозначение характерных точек части границы	Координаты, м		Метод определения координат характерной точки	Средняя квадратическая погрешность положения характерной точки (M _t), м	Описание обозначения точки на местности (при наличии)
	X	Y			
1	2	3	4	5	6
–	–	–	–	–	–

РАЗДЕЛ 4

План границ объекта

Территориальная зона «Производственная зона сельскохозяйственных предприятий» Майскогорского сельского поселения Нижнекамского муниципального района Республики Татарстан
(Обзорная схема)



Масштаб 1 : 3000

Используемые условные обозначения:

16:30:010408:4 - кадастровый номер земельного участка

○ 1- номер характерной точки границ объекта

— граница земельного участка

— граница населенного пункта

— граница территориальной зоны

Подпись _____

Дата «10» августа 2020 г.

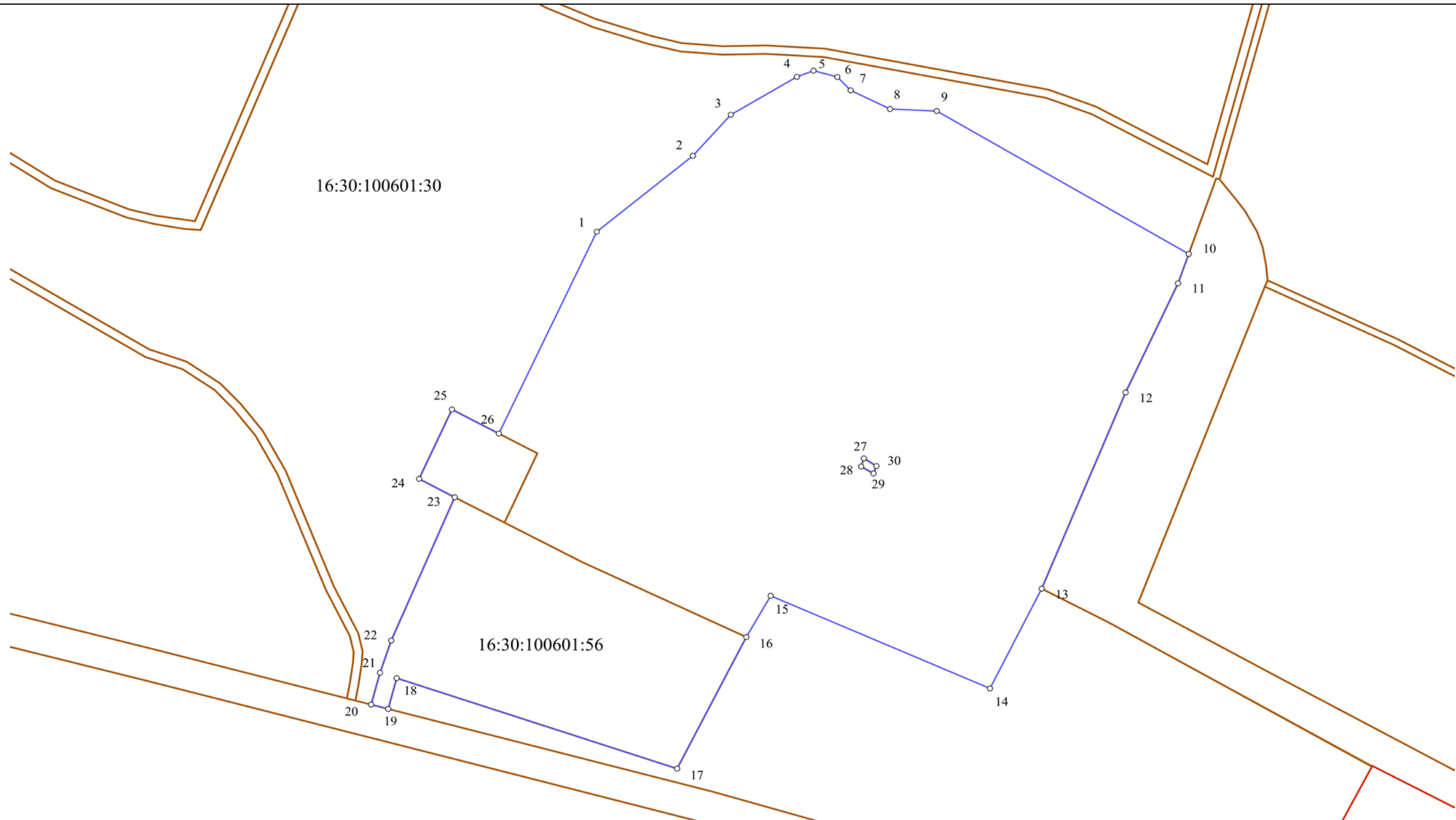
Место для оттиска печати лица, составившего план границ объекта



РАЗДЕЛ 4

План границ объекта

Территориальная зона «Производственная зона сельскохозяйственных предприятий» Майскогорского сельского поселения Нижнекамского муниципального района Республики Татарстан
(Выносной лист 1)



Масштаб 1 : 500

Используемые условные обозначения:

16:30:010408:4 - кадастровый номер земельного участка

○ 1- номер характерной точки границ объекта

— граница земельного участка

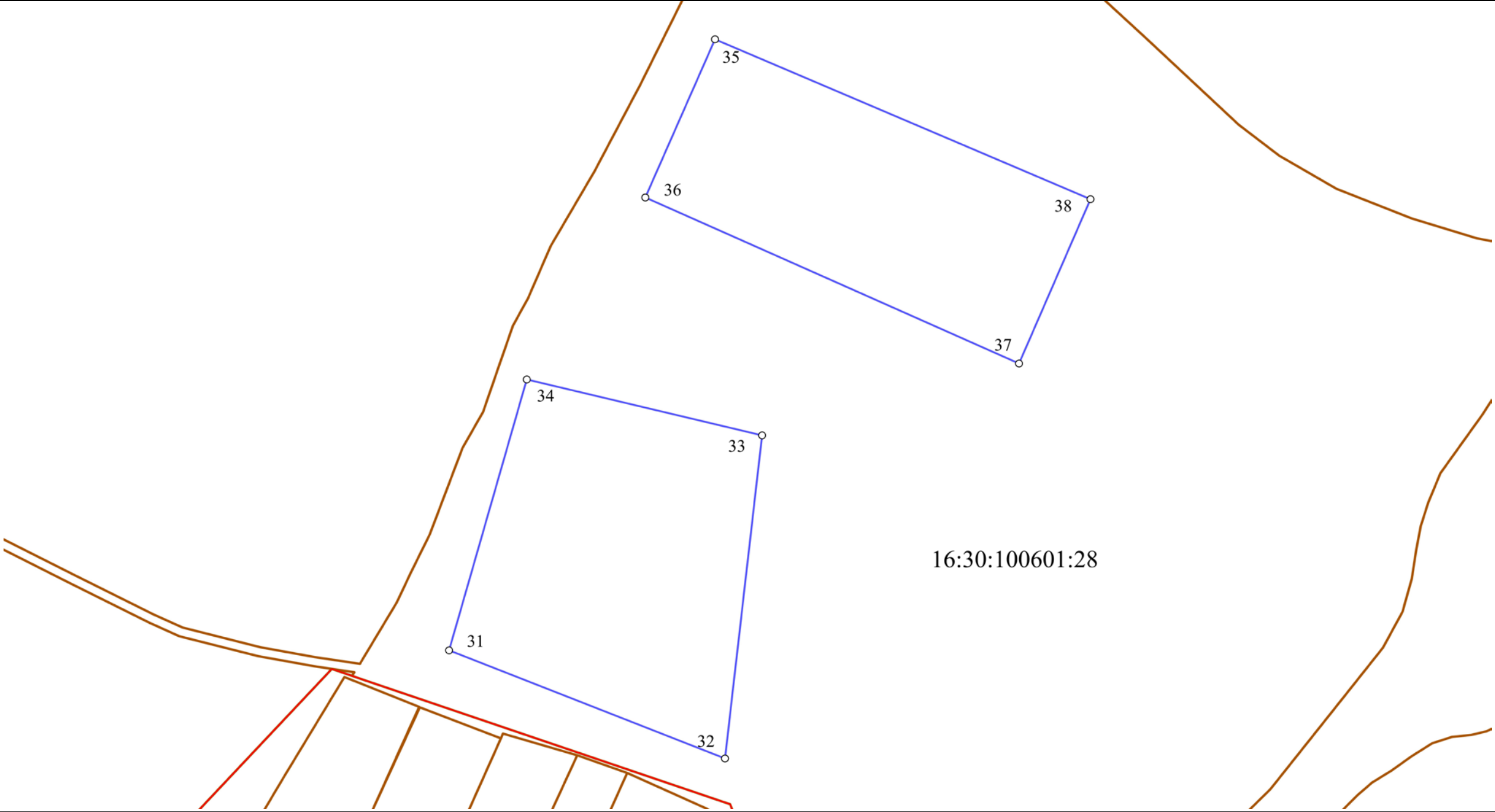
— граница населенного пункта
— граница территориальной зоны

Подпись _____

Дата «10» августа 2020 г.

Место для оттиска печати лица, составившего план границ объекта



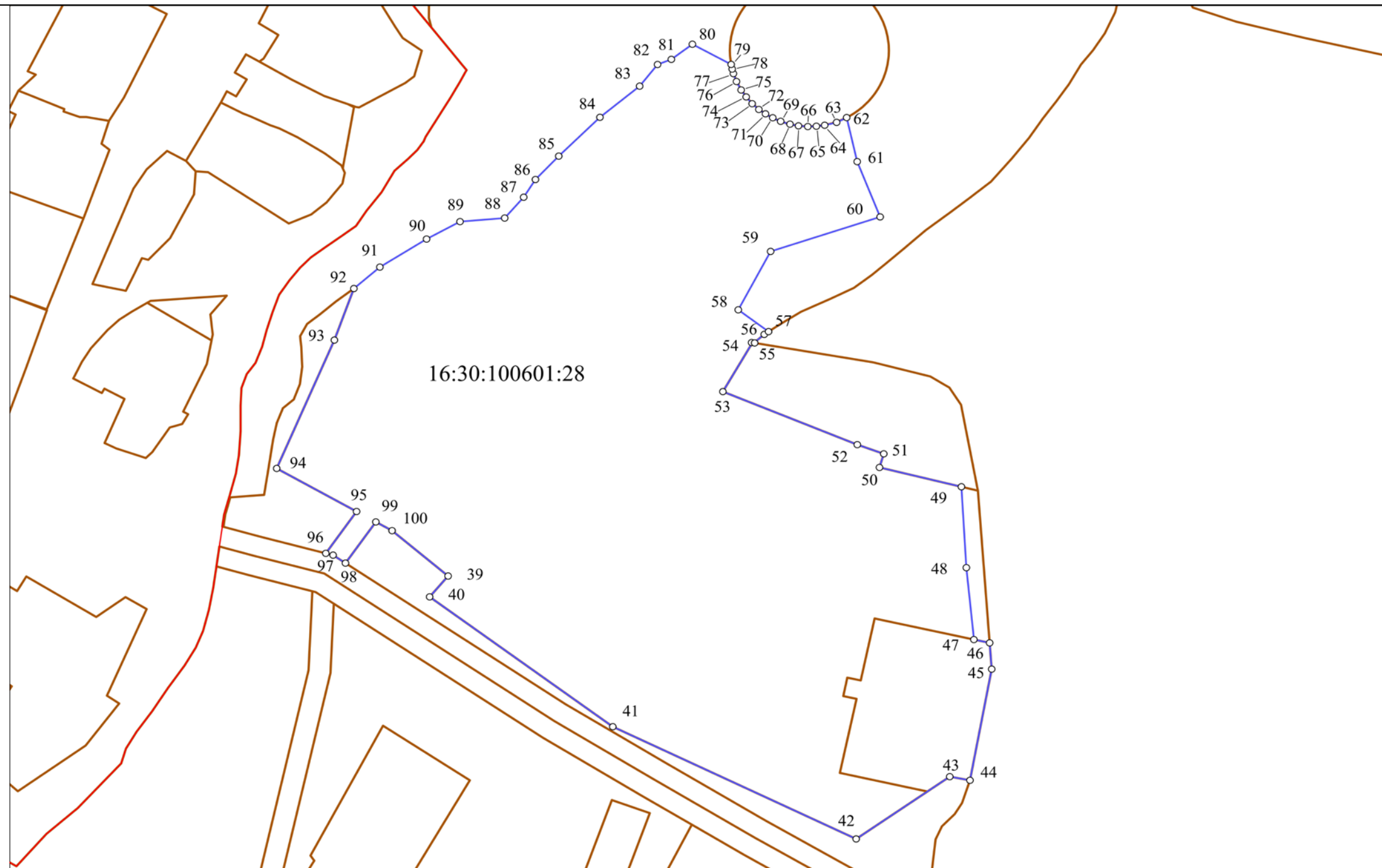
РАЗДЕЛ 4	
План границ объекта	
Территориальная зона «Производственная зона сельскохозяйственных предприятий» Майскогорского сельского поселения Нижнекамского муниципального района Республики Татарстан (Выносной лист 2)	
	
Масштаб 1 : 500	
Используемые условные обозначения: 16:30:010408:4 - кадастровый номер земельного участка ○ 1- номер характерной точки границ объекта — граница земельного участка — граница населенного пункта — граница территориальной зоны	
Подпись _____	Дата «10» августа 2020 г.
Место для оттиска печати лица, составившего план границ объекта	



РАЗДЕЛ 4

План границ объекта

Территориальная зона «Производственная зона сельскохозяйственных предприятий» Майскогорского сельского поселения Нижнекамского муниципального района Республики Татарстан
(Выносной лист 3)



Масштаб 1 : 500

Используемые условные обозначения:

16:30:010408:4 - кадастровый номер земельного участка

○ 1- номер характерной точки границ объекта

— граница земельного участка

— граница населенного пункта
— граница территориальной зоны

Подпись _____

Дата «10» августа 2020 г.

Место для оттиска печати лица, составившего план границ объекта